

Agenda 2020

Razvojni program za občino Slovenske Konjice



**Pripravil: Oikos, svetovanje za razvoj, d.o.o.
v sodelovanju z Občino Slovenske Konjice**

Vsebina

O PROJEKTU	4
Širši namen projekta:	4
Cilji projekta:	4
Projektni svet	4
POVZETEK VIZIJE IN STRATEŠKIH CILJEV	5
Vizija	5
Strateški cilji	5
POVZETEK ANALIZE STANJA	6
Geografski položaj	7
Prebivalstvo in poselitev	8
Družbeno okolje	12
Gospodarstvo	15
Komunalna opremljenost	22
Varstvo narave	24
Prostorsko načrtovanje	26
SWOT ANALIZA PO PODROČJIH	27
VIZIJA – POGLED V PRIHODNOST	38
STRATEŠKI CILJI	38
CILJI PO PODROČJIH DO LETA 2020	39
Prebivalstvo	39
Prostorski razvoj in stanovanjska politika	39
Šolstvo in otroško varstvo	40
Zdravstvo, socialno skrbstvo	41
Kultura	41
Šport in rekreacija	42
Industrija in obrt	43
Kmetijstvo	44
Promet	44
Turizem	45
Komunalna in informacijska infrastruktura	46
Varstvo narave	47

PREDNOSTNE NALOGE	48
Prepoznavnost in odličnost	48
Odprtost in ustvarjalnost	48
Dostopnost in povezovanje	48
PREDLOG PREDNOSTNIH PROJEKTOV ZA DOSEGANJE ZASTAVLJENIH CILJEV	49
UDELEŽENCI IN MOŽNI VIRI FINANCIRANJA	50
LITERATURA	53

O projektu

Naročnik: Občina Slovenske Konjice

Izvajalec: Oikos, svetovanje za razvoj, d.o.o.

Vodja projekta: Roman Šimec, univ. dipl. geogr.

Širši namen projekta:

Z razvojnim programom želimo usmeriti občino Slovenske Konjice na pot trajnostnega razvoja in tako doseči dolgoročno ravnovesje med potrebami družbe, gospodarstva in okolja.

Cilji projekta:

- Izdelan razvojni program, ki bo opredeljeval ključne razvojne usmeritve občine do leta 2020 vključno z razvojno vizijo, razvojnimi cilji in strategijami za njihovo doseganje;
- Opredeljeni najpomembnejši izvedbeni projekti z viri financiranja
- Doseženo široko soglasje o razvojnih usmeritvah občine

Projektni svet

Za pomoč izvajalcu je bil izbran projektni svet, katerega glavne naloge so:

- Usmerjanje izvajalca in aktivno sodelovanje pri nastajanju Agende 2020
- Posredovanje pobud izvajalcu
- Obveščanje zainteresiranih o poteku projekta

Člani projektne sveta za pripravo Agende 2020:	
Dušan Arbajter	Valerija Lesjak
Andrej Ban	Primož Poklič
Dr. Marjan Berginc	Darko Ratajc
Igor Frim	Tomaž Rihtaršič
Avgust Gorinšek	Dušan Slapnik
Slavko Hren	Marta Šmalc
Renata Klančnik	Marinka Vovk
Alojz Kračun	

Povzetek vizije in strateških ciljev

Vizija

Sodobna družba v zdravem okolju

Občina Slovenske Konjice je podeželska občina in želi takšna tudi ostati. Uspešno in vitalno gospodarstvo, ki okolja ne obremenjuje prekomerno, zdravo življenjsko okolje z dobrimi možnostmi za rekreacijo, poleg tega pa še kakovostne javne storitve in urejena infrastruktura, ki omogoča sodobno življenje v zdravem okolju, upošteva spoznanja trajnostnega razvoja, prostorske možnosti za širjenje gospodarskih dejavnosti in gradnjo stanovanj – v takšni občini živijo zadovoljni in ustvarjalni ljudje, priseljuje pa se tudi novi, saj so **Slovenske Konjice** v širšem srednjeevropskem prostoru poznane kot **mesto priložnosti**.

Strateški cilji

Iz zgornje vizije izhajajo trije ključni strateški cilji, ki jih želi občina doseči v srednjeročnem obdobju:

- uspešno gospodarstvo z visoko dodano vrednostjo na proizvod
- vrhunsko življenjsko in delovno okolje
- ustvarjalni ljudje/družba

Povzetek analize stanja

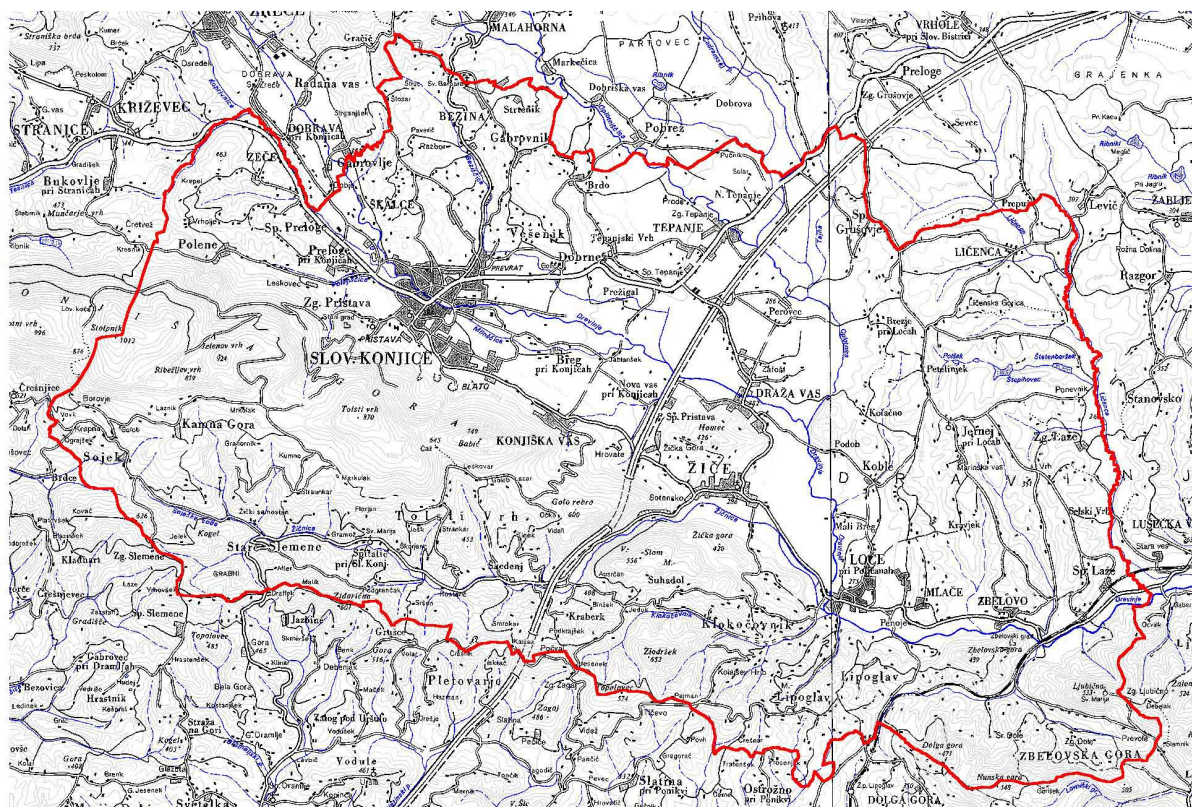


Tabela 1: Splošni podatki o Občini Slovenske Konjice

SPLOŠNI PODATKI O OBČINI SLOVENSKE KONJICE	
Ustanovitev občine 4. 10. 1994	Občinski praznik (30. junij)
Pristojna uprava enota	Slovenske Konjice
Površina občine	98 km ² (Almanah slovenskih občin, 2000)
Naselja	58
Katastrske občine	18
Krajevne skupnosti	16
Prebivalci	13.612 (Popis prebivalstva 2002, SURS)
Moški	6.740
Ženske	6.872
Prebivalci 0-14 let	2.293
Prebivalcev 15-65 let	9.653
Prebivalcev 65 in več let	1.666
Število gospodinjstev	4.510
Povprečna velikost gospodinjstva	3,0 članov/ gospodinjstvo
Zaposlene osebe	4.233 (SURS, julij 2004)
Samozaposlene osebe	671
Samostojni podjetniki	315
Brezposelne osebe	724 (ZRSZ, OE Celje, avgust 2004)
Povprečna plača bruto	222.749 SIT (SURS, julij 2004)
Povprečna plača neto	143.952 SIT

Naselja v občini: Bezina, Blato, Brdo, Breg pri Konjicah, Brezje pri Ločah, Dobrava pri Konjicah, Dobrnež, Draža vas, Gabrovlje, Gabrovnik, Kamna Gora, Klokočovnik, Koble, Kolačno, Konjiška vas, Kraberk, Ličenca, Lipoglav, Loče, Mali Breg, Mlače, Nova vas pri Konjicah, Novo Tepanje, Ostrožno pri Ločah, Penoje, Perovec, Petelinjek pri Ločah, Podob, Podpeč ob Dravinji, Polene, Preloge pri Konjicah, Prežigal, Selski Vrh, Slovenske Konjice, Sojek, Spodnja Pristava, Spodnje Grušovje, Spodnje Laže, Spodnje Preloge, Spodnji Jernej, Stare Slemene, Strtenik, Suhadol, Sveti Jernej, Škalce, Škedenj, Špitalič pri Slovenskih Konjicah, Štajerska vas, Tepanje, Tepanjski Vrh, Tolsti vrh, Vešenik, Zbelovo, Zbelovska Gora, Zeče, Zgornja Pristava, Zgornje Laže in Žiče.

Organiziranost občinske uprave:

Župan

Direktor občinske uprave

Notranje organizacijske enote:

- Oddelek za okolje in prostor,
- Oddelek za javne finance in
- Oddelek za splošne zadeve, normativno pravne zadeve, gospodarske dejavnosti in družbene dejavnosti
- Občinska inšpekcija in redarstvo

Občina je poleg vzgojno – izobraževalnih, zdravstvenih in socialnih ustanov ustanoviteljica naslednjih javnih zavodov:

- Splošna knjižnica Slovenske Konjice
- Zavod za šport
- Javno komunalno podjetje Slovenske Konjice
- Javni stanovanjski sklad Občine Slovenske Konjice

Geografski položaj

Na območje občine segata dve naravni enoti: Konjiška Gora in Dravinjska dolina.

Jugozahodno od Slovenskih Konjic se dviga **Konjiška Gora**, ki je del Karavank. Te potekajo ob južnem robu Pohorja od Pece in Uršlje gore preko Vitanjskih Karavank do Boča in Donačke gore. Greben je naravna pregrada med Dravinjsko dolino na vzhodu ter Celjsko kotlino na zahodu in je hkrati tudi razvodje med rekama Dravo in Savo. Podolgovato, iz karbonatnih kamnin grajeno sleme, se razteza v smeri SZ-JV in se proti vzhodu znižuje. Pobočja so večinoma porasla z mešanim gozdom. Severna in severovzhodna pobočja so zelo strma, južna pobočja pa počasneje prehajajo v gričevnat svet.

Dravinjska dolina Na prehodu iz Zreškega podolja je Dravinja ustvarila obsežen vršaj, na katerem je nastalo naselje Slovenske Konjice. Glavni vodotok na tem območju je reka Dravinja, njena večja pritoka pa sta Oplotnica in Žičnica. Dravinja je regulirana vse od Slovenskih Konjic do Loč. Močvirne travnike ob reki so v preteklosti meliorirali in danes so tu večinoma intenzivno obdelana kmetijska zemljišča. Pri Ločah se dolina Dravinje močno zoži. Severovzhodno od Slovenskih Konjic, med Škalcami in Tepanjem se blago dviguje vinorodno gričevje. Vzhodno od Loč pa se pričenjajo Dravinjske Gorice. Ob reki Dravinji so poplave pogostejše dolvodno od naselja Draža vas pa vse do meje z Občino Slovenska Bistrica. Poplavljeni so kmetijske površine, poleg tega pa poplave ogrožajo tudi del naselja Loče in Zbelovo. Oplotnica občasno poplavlja kmetijska zemljišča vzhodno od naselja Tepanje. Struga Dravinje je regulirana le skozi mesto Slovenske Konjice. Za izboljšanje

protipoplavne varnosti je predvidena izgradnja dveh protipoplavnih akumulacij v Perovcu pri Tepanju in ob meji z Občino Slovenska Bistrica.

Mesto Slovenske Konjice (4.866 prebivalcev, leta 2002) je središče zgornjega dela Dravinjske doline. Današnje podobo mesta označuje tisočletna starotrška zasnova, z osrednjo ulico in cerkvijo Sv. Jurija. Prva omemba kraja v pisnih virih sega v leto 1146 pod imenom Gunnuvizt. Od takrat je naselje v svojem razvoju doživelo številne vzpone, nekaj pa je bilo tudi težavnejših obdobj. Slovenske Konjice so status mesta dobile leta 1964. Danes so Slovenske Konjice urbano središčno naselje, kjer se nahaja sedež občine, upravne enote, okrajnega sodišča, v mestu je tudi zdravstveni dom, Urad za delo in več vzgojnih, izobraževalnih in varstvenih institucij. Konjice so tudi pomembno zaposlitveno središče s številnimi proizvodnimi in storitvenimi dejavnostmi.

Mesto označuje tudi prijaznost ljudi in urejenost okolja. V zadnjem času je bilo odlikovano s petimi priznanji najlepšega izletniškega mesta v Sloveniji in z zlato medaljo evropskega tekmovanja **Entente florale**.

Skozi Slovenske Konjice poteka **regionalna cesta**, ki povezuje Celje in Maribor; vzhodno od mesta, v njegovi neposredni bližini pa **avtocesta Ljubljana - Maribor**. Zaradi svoje lege med Celjem in Mariborom, optimalne oddaljenosti od drugih večjih centrov (Ljubljana, Gradec, Zagreb), zaradi tradicije obrti in industrije in nenazadnje zaradi kvalificirane delovne sile, ki je na voljo, so izredno zanimive za podjetnike.

Prebivalstvo in poselitev

V 58 naseljih na območju Občine Slovenske Konjice je v letu 2002 prebivalo 13.612 ljudi. Edino mestno naselje je občinsko središče Slovenske Konjice, v katerem prebiva 4.866 prebivalcev. Ostala naselja imajo podeželski značaj, večja med njimi pa je v veliki meri zajela urbanizacija, kar je posledica opuščanja kmetijske dejavnosti in zaposlovanja prebivalcev v sekundarnem, terciarnem in kvartarnem sektorju, ter priseljevanja ljudi. Pomembnejši lokalni središči sta Tepanje in Loče pri Poljčanah. Vlogo lokalnih središč ožjega pomena pa imajo še naselja Bezina, Draža vas, Škalce, Žiče, ki imajo več kot 400 prebivalcev, poleg tega pa še Sveti Jernej, Konjiška vas, Špitalič pri Slovenskih Konjicah, Zbelovo in Zeče.

Z vidika poselitvene strukture so za južna pobočja Konjiške Gore značilna manjša razložena naselja, zaselki in samotne kmetije. Od zahoda proti vzhodu si sledijo: Kamna Gora, Sojek, Tolsti vrh, Škedenj, Kraberk, Suhadol, Klokočovnik, Lipoglav in Zbelovska gora.

V Dravinjski ravnini so se naselja, zaradi pogostih poplav reke Dravinje v preteklosti, naslonila na široko, komaj meter nad holocenskim dnom ohranjeno dravinjsko teraso in na vršaje manjših potokov. Za dolinska naselja so značilna gručasta jedra: Draža vas, Žiče, Loče, in Zbelovo.

Število prebivalcev v občini je stalno v porastu. Od leta 1961 se je število prebivalcev povečalo za 25 %, od leta 1991 pa za 0,5%. Med posameznimi naselji so velike razlike – v večini naselij je število prebivalcev v tem obdobju naraslo, nekatera med njimi pa so doživela depopulacijo. Največji upad števila prebivalcev so doživela naselja Dobrava pri Konjicah, Blato, Gabrovlje, Ostrožno pri Ločah in Kraberk. Največji porast prebivalstva pa mesto Slovenske Konjice, katerega prebivalstvo se je od leta 1961 več kot podvojilo.

Tabela 2: Gibanje števila prebivalcev po naseljih v Občini Slovenske Konjice v obdobju 1961 - 2002

Naselje	1961	1991	2002	Indeks 1991/2002
Bezina	324	412	492	119
Gabrovnik	134	144	176	122
Strtenik	46	43	51	119
KS Bezina	504	599	719	120
Brdo	96	100	92	92
Vešenik	152	182	291	160
KS Brdo - Vešenik	248	282	383	136
Dražava vas	409	484	487	101
KS Dražava vas	409	484	487	101
Dobrava pri Konjicah	279	321	87	27
Gabrovlje	148	175	83	47
KS Dobrava - Gabrovlje	427	496	170	34
Spodnje Grušovje	180	212	192	91
KS Grušovlje	180	212	192	91
Brezje pri Ločah	93	88	114	130
Sveti Jernej	162	137	151	110
Kolačno	46	44	40	91
Spodnji Jernej*	77	72	28	39
Ličenca	203	195	200	103
Petelinjek pri Ločah	53	41	40	98
Selski Vrh	117	93	93	100
Zgornje Laže	173	143	131	92
KS Jernej pri Ločah	924	813	841	103
Breg pri Konjicah	137	134	132	99
Konjiška vas	215	183	172	94
Nova vas pri Konjicah	94	90	82	91
Prežigal	40	31	30	97
Spodnja Pristava	22	29	32	110
KS Konjiška vas	508	467	448	96
Koble	118	118	99	84
Klokočovnik	178	143	139	97
Lipoglav	290	165	164	99
Loče	406	578	538	93
Mali Breg	55	54	58	107
Mlačje	224	262	234	89
Ostrožno pri Ločah	40	22	20	91
Suhadol	67	65	55	85
Penoje	44	48	41	85
Podob	30	27	23	85
Štajerska vas*	0	0	44	-
KS Loče	1551	1541	1427	93
Polene	170	175	186	106

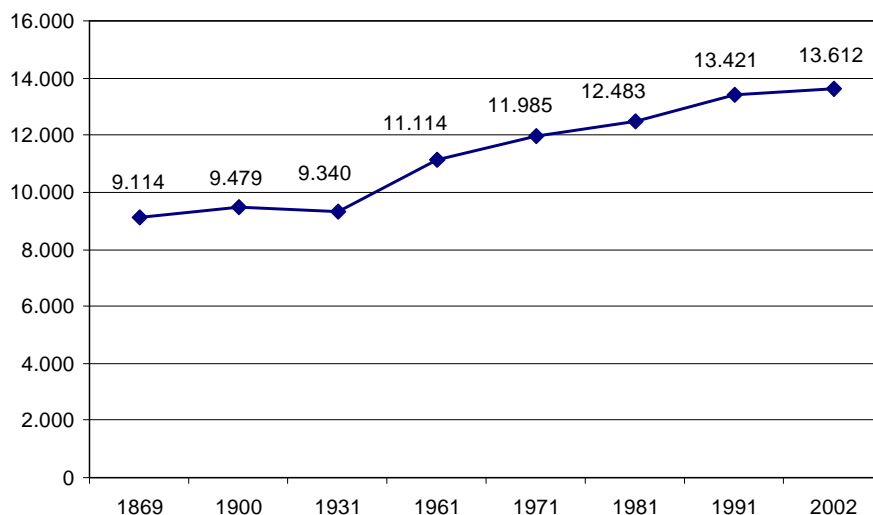
KS Polene	170	175	186	106
Blato	184	101	93	92
Slovenske Konjice	2111	4882	4866	100
Škalce	454	420	405	96
Zgornja Pristava	211	128	115	90
KS Slovenske Konjice	2960	5531	5479	99
Kamna Gora	128	108	117	108
Sojek	150	109	94	86
KS Sojek – Kamna gora	278	217	211	97
Stare Slemene	182	110	109	99
Špitalič	26	16	19	119
Tolsti vrh	165	112	100	89
Kraberk	99	59	56	95
Škedenj	99	88	76	86
KS Špitalič	472	326	304	93
Dobrnež	135	132	117	89
Novo Tepanje	94	82	80	98
Tepanje	320	411	508	124
Tepanjski vrh	102	109	126	116
Perovec	41	46	45	98
KS Tepanje	692	780	876	112
Podpeč pri Dravinji	38	42	33	79
Spodnje Laže	150	144	138	96
Zbelovo	257	287	281	98
Zbelovska Gora	305	314	297	95
KS Zbelovo	750	787	749	95
Preloge pri Konjicah	133	167	166	99
Spodnje Preloge	190	201	213	106
Zeče	247	251	241	96
KS Zeče	570	619	620	100
Žiče	510	533	520	98
KS Žiče	510	533	520	98
SKUPAJ	11153	13862	13612	98

* podatki so za leti 1961 in 1991 za naselje Kravjek, ki se je leta 1999 preimenovalo in razdelilo na naselji Spodnji Jernej in Štajerska vas

** del naselja leta 1995 razdeljen in priključen v Občino Zreče

Vir: Popis prebivalstva in gospodinjstev 1961, 1991 in 2002, Statistični urad RS

Grafikon 1: Gibanje števila prebivalcev v Občini Slovenske Konjice in mestu Slovenske Konjice, v obdobju 1961-2002



Starostna struktura prebivalcev občine Slovenske Konjice je v primerjavi s slovenskim povprečjem ugodnejša, na kar kaže tudi indeks staranja. Ugodne vrednosti indeksa se gibljejo okoli vrednosti 40, tako da vrednost indeksa za občino kaže na staro demografsko strukturo prebivalstva. Med naselji so velike razlike, starostna struktura je ugodnejša v Slovenskih Konjicah in večjih naseljih, manj ugodna pa v manjših razloženih naseljih na pobočjih Konjiške gore in v Dravinjskih gorica.

Tabela 3: Starostna struktura prebivalcev občine Slovenske Konjice v letu 2002 [Popis prebivalstva in gospodinjstev 2002, SURS]

STAROSTNE SKUPINE	SKUPAJ	0-14	16-65	65 IN VEČ	INDEKS STARANJA
Slovenske Konjice	13.612	2.293	9.653	1.666	
	100%	16,8 %	70,9 %	12,2 %	72,7
Slovenija	1.964.036	15,3%	70%	14,7%	96,3

Demografski kazalniki za leto 2002 so izkazovali pozitiven naravni prirast (0,7 na 1.000 prebivalcev), selitveni prirast pa je dosegal 9,1 na 1.000 prebivalcev. Projekcije gibanja števila prebivalcev, ki so bile pripravljene kot strokovna podlaga za spremembe občinskega prostorskega plana, so predvidevale porast števila prebivalcev do leta 2010 (14.182 prebivalcev), do leta 2020 pa se pričakuje rahel upad števila prebivalcev (14.021 prebivalcev) in poslabšanje starostne strukture prebivalcev. Takšen trend je bil izračunan na podlagi demografskih kazalcev iz popisa prebivalstva l. 2002. Današnje stanje (2005) pa kaže, da bo porast večji kot je bilo predvideno (14.342), občina pa si bo v prihodnosti prizadevala za ohranjanje številčnosti in starostne strukture občanov. [Strokovne podlage za spremembe in dopolnitve dolgoročnega plana Občine Slovenske Konjice za področje poselitve, Projekcije prebivalstva in stanovanj na območju Občine Slovenske Konjice, RC Planiranje, Celje, 2002]

Stanovanjska gradnja

Z rastjo števila prebivalcev je povezano načrtovanje stanovanjske gradnje. V skladu z omenjenimi strokovnimi podlagami bodo potrebe po novih stanovanjih seveda največje v samem mestu Slovenske Konjice in njegovi okolici, večje potrebe po novih stanovanjih pa se predvideva še na območjih krajevnih skupnosti Loče, Jernej, Zbelovo in Teganje ter Bezina in Zeče. [strokovne podlage, 2002]

V Občini je zaznati precejšnje potrebe po najemnih socialnih in neprofitnih stanovanjih, pa tudi po specifično oblikovanih stanovanjih za tržišče. Poleg investicij v takšne stanovanjske enote bo občina zagotavljala ustrezno število in velikost komunalno urejenih stavbnih zemljišč za gradnjo večstanovanjskih objektov ter individualno stanovanjsko pozidavo, s čimer bi se izognili problemom, ki nastajajo pri razpršeni gradnji in gradnji na komunalno neustrezno urejenih zemljiščih, poleg tega pa bi vplivali tudi na ceno zazidljivih zemljišč. V povezavi s splošnim trendom staranja prebivalstva pa je potrebno tudi načrtovanje gradnje varovanih stanovanj in širitve doma za ostarele. [Strategija razvoja v občini Slovenske Konjice za obdobje 2000 do 2010 na področju stanovanjskega gospodarstva, Stanovanjski sklad Občine Slovenske Konjice, 2000]

Izobrazbena struktura prebivalcev

V primerjavi s slovenskim povprečjem je izobrazbena struktura prebivalcev nekaj slabša. Največ prebivalcev ima srednješolsko izobrazbo. Višje in visokošolsko izobrazbo ima 8,9 % prebivalcev, slovensko povprečje pa je po podatkih Popisa prebivalstva 2002 že 12,9 %.

Tabela 4: Izobrazbena struktura prebivalcev občine Slovenske Konjice leta 2020 [Popis prebivalstva in gospodinjstev 2002, SURS]

skupaj	brez izobrazbe	nepopolna OŠ	OŠ	srednja šola			višja	visoka	
				skupaj	nižja in poklicna	strokovna in splošna		dod.	pod.
11319	80	521	3214	6485	3590	2895	461	523	35
100%	0,7	4,6	28,3	57,3	31,7	25,5	4,0	4,6	0,3

Družbeno okolje

Organiziranost šolstva in otroškega varstva

V občini Slovenske Konjice je za predšolsko vzgojo poskrbljeno v 4 vrtcih, ki jih po podatkih Občine leta 2004 obiskuje 446 otrok. Sedem osnovnih šol v šolskem letu 2004/2005 obiskuje 1445 učencev. Gimnazijo v Slovenskih Konjicah obiskuje 122 dijakov. Večina srednješolcev se izobražuje na okoliških srednješolskih centrih (Celje, Maribor, Velenje, Rogaška Slatina). Iz občine Slovenske Konjice v šolskem letu 2001/2002 obiskovalo fakultete 612 študentov (Statistični letopis 2003, SURS). V Slovenskih Konjicah deluje tudi Glasbena šola, ki jo obiskujejo 303 učenci.

V Slovenskih Konjicah deluje Svetovalno izobraževalni center, ki opravlja dejavnosti izobraževanja v nižjih in srednjih poklicnih šolah, izobraževanje odraslih, podjetniško svetovalno dejavnost in poslovne storitve. [Akt o ustanovitvi svetovalno-izobraževalnega centra Slovenske Konjice, Ur. l. RS, št. 56/97 in 88/99].

Organiziranost zdravstvenega in socialnega skrbstva

V Slovenskih Konjicah je glavni nosilec osnovnega zdravstvenega varstva Zdravstveni dom v Slovenskih Konjicah, v katerem so na voljo splošne, nekatere specialistične in zobozdravstvene storitve. Zdravstveni dom ima enoto tudi v Ločah, kjer sta splošna in zobozdravstvena ambulanta. Poleg tega je v Slovenskih Konjicah tudi enota Celjskih lekarn.

Mesto Slovenske Konjice so se leta 2003 vključile v projekt **Zdravih mest**, Svetovne zdravstvene organizacije (SZO), ki je dolgotrajen mednarodni razvojni projekt. Projekt zdravih mest podpira aktivnosti za doseganje fizičnega, duševnega, socialnega in okoljskega

dobrega počutja ljudi, ki živijo in delajo v mestih. Namen projekta je povezovanje vseh odgovornih, usklajevanje njihovih dejavnosti in določitev skupnih prioritete za varovanje zdravja prebivalcev mesta.

Varstvo starejših občanov izvajajo v Lambrechtovem domu, kjer skrbijo za 156 varovancev. Poleg institucionalnega varstva starejših opravljajo tudi pomoč in oskrbo na domu, skupine za samopomoč, organizirajo ustvarjalne delavnice tudi za zunanje uporabnike. V prihodnosti načrtujejo ureditev oddelka za oskrbo dementnih oseb, izboljšanje bivalnega standarda varovancev, organizacijo dnevnega varstva ostarelih in vzpostavitev sistema klica v stiski.

Varstveno delovni center (VDC) Slovenske Konjice je odprl vrata prvim varovancem novembra 2002. Deluje kot enota regijskega zavoda Varstveno delovnega centra Šentjur, ki pokriva območja občin Slovenske Konjice, Zreče, Vitanje in Oplotnica. Trenutno obiskuje VDC 22 odraslih varovancev z zmerno in težjo motnjo v duševnem in telesnem razvoju. Eno od poslanstev centra je tudi ozaveščanje širše javnosti, s čimer želijo, da življenje v VDC in ljudi, ki se tam srečujejo, spozna in razume večje število ljudi. Varovanci v tekstilni in lesni delavnici izdelujejo številne okrasne in uporabne predmete, ki so naprodaj ob različnih priložnostih. V sodelovanju s podjetji se izvajajo kooperantska dela, ki omogočajo, da se v delo vključujejo vsi varovanci. Poleg tega se varovanci vključujejo še v najrazličnejše aktivnosti: kreativne delavnice (kuharstvo, vrtnarstvo, glasbeni krožek, likovne dejavnosti, plesne vaje), delo z računalnikom, ohranjanje šolskega znanja in spretnosti ter številne druge dejavnosti. V prihodnosti imajo v načrtu ureditev stanovanjske skupine za 8-10 varovancev, organizacijo mobilne pomoči osebam, ki niso vključene v nobeno organizirano obliko pomoči in ureditev dnevnega varstva.

Na področju dela z osebami z motnjami v duševnem in telesnem razvoju deluje tudi ustanova Čebela, ki izvaja varstvo za osebe s težkimi oblikami motenj v duševnem razvoju, s pridobljeno koncesijo s strani države. V društvu Sožitje se združujejo starši, prijatelji in družine oseb z motnjami v duševnem razvoju.

Na območju Občine Slovenske Konjice imajo dolgo in uspešno tradicijo tudi humanitarne organizacije kot sta Karitas in Rdeči križ, v Konjicah pa deluje tudi Center za socialno delo.

Družabno življenje in preživljanje prostega časa

Delovanje društev, kulturna dejavnost in prireditve

Na območju občine delujejo številna ljubiteljska društva, med katerimi jih je največ s področja kulture. Ta društva sodelujejo pri organizacij najrazličnejših kulturnih prireditev – koncerti, tekmovanja pevskih zborov, likovne razstave, dramsko-gledališki nastopi, literarno-pesniški večeri,...

Najpomembnejša inštitucija na področju kulture na območju občine je Splošna knjižnica Slovenske Konjice z organizacijsko enoto Center za kulturne prireditve. Zavod opravlja naslednje dejavnosti:

- spremlja, spodbuja, organizira in izvaja kulturne dejavnosti,
- izvaja muzejsko in razstavno-galerijsko dejavnost,
- organizira kulturne in druge javne prireditve,
- izvaja dejavnost knjižnic in čitalnic,
- kinematografsko dejavnost,
- organizira in izvaja ohranjanje naravne in kulturne dediščine na območju občine,

- upravlja z nepremičninami na področju kulture,
- izvaja propagandno dejavnost v smislu obveščanja o kulturni ponudbi občine v sami občini in izven nje,
- spodbuja kulturno dejavnost v šolah. [Odlok o ustanovitvi Zavoda za kulturo Slovenske Konjice, Uradni list RS, št. 58/99 in 93/2000]

Zelo aktiven na področju organizacije različnih prireditev in pristočasnih aktivnost za mlade je predvsem Mladinski center. Organizacija prireditev poteka v sodelovanju različnih akterjev, med katerimi so glavni Občina, GIZ, Zavod za šport in številna društva.

Tabela 5: Najpomembnejše prireditve v občini Slovenske Konjice [Center za kulturne prireditve]

Prireditve	
Velikonočni sejem	april
Jurjevanje	april
Kresna noč v Dolini sv. Janeza Krstnika	24. junij
Srečanje na Starem gradu	1. maj
Likovna prijateljevanja	maj
Evropsko prvenstvo v motokrosu	junij
Tradicionalni družinski pohod na Stolpnik	25. junij
Pohod po poteh Antona M. Slomška	25. junij
Srečanje zeliščarjev Slovenije v Žički Kartuziji	zadnja sobota v juniju
Konjiški teden	junij
Občinski praznik	30. junij
Mednarodni košarkaški turnir	avgust
Tekmovanje v letenju motornih pilotov	avgust
Loške poletne prireditve	junij – avgust
Naznanitev trgatve	september
Martinov golf turnir	oktober
Martinovanje v Starem trgu	november
Frančiškov sejem	december
Zimski pohod na Stolpnik	25. december
Tradicionalno silvestrovanje	31. december

Šport in rekreacija

Za organizirano delovanje športa v občini Slovenske Konjice in z namenom upravljanja z športno infrastrukturo, je bil leta 1992 ustanovljen Zavod za šport Slovenske Konjice. Zavod vsebinsko, organizacijsko in strokovno povezuje vse pojavne oblike športa v občini. Poleg tega zagotavlja obratovanje in vzdrževanje športnih objektov v občini, skrbi za dvig športne ponudbe, sodeluje pri organizaciji in izvedbi priprav vrhunskih športnikov in skrbi za sodelovanje z vrtci, šolami, klubi in društvi ter posamezniki na področju športa. V občini delujejo številna športna društva, ki se ukvarjajo tako z rekreativnim kot vrhunskim športom. V različne športne aktivnosti se vključuje okoli 400 aktivnih športnikov in okoli 1850 rekreativcev.

Športna infrastruktura na območju občine je izredno raznolika in enakomerno razporejena ter omogoča delovanje in razvoj različnih vrst športa in rekreacije. Najpomembnejši športni objekti na območju občine so Športno-rekreacijski center Dobrava (bazen, atletska steza, nogometno igrišče), Športno-rekreacijski center Park (košarkaška igrišča, tenis igrišča, hokejsko igrišče), Športna dvorana Slovenske Konjice, bazen v Zbelovem, golf igrišče v Slovenskih Konjicah in športno letališče Senožet. Večina krajevnih skupnosti je opremljenih s športnimi igrišči.

V prihodnje se predvideva nadaljevanje modernizacije igrišč po krajevnih skupnostih, izgradnjo igrišča za odbojko na mivki v Slovenskih Konjicah pri OŠ ob Dravinji, izgradnjo kolesarskih stez in trim steze ter razširitev Športne dvorane v Slovenskih Konjicah. Nadaljevale pa se bodo tudi promocijske aktivnosti o pomembnosti športa in rekreacije za zdrav razvoj mladostnikov, ohranjanje in izboljševanje zdravja prebivalcev, izboljšanje splošne kvalitete življenja in zmanjševanja negativnih posledic hitrega in stresnega načina življenja in dela. Pri tem imajo najaktivnejšo vlogo prav športna društva, zato si bo občina še naprej prizadevala ustvarjati dobre pogoje za njihovo delovanje in razvoj.

Gospodarstvo

Zaposlovanje

V letu 2002 je bilo na območju občine Slovenske Konjice 4.947 delovno aktivnih prebivalcev. Pregled po sektorjih kaže, da je največ delavno aktivnega prebivalstva zaposlenega predvsem v predelovalni dejavnosti (36,9%), gradbeništvu (11%), trgovini (11,5%) ter izobraževanju, zdravstvu in socialnem varstvu (10,6%).

Tabela 6: Delovno aktivno prebivalstvo v občini Slovenske Konjice v letu 2002 [Popis prebivalstva in gospodinjstev 2002, SURS]

Sektorji	število	delež (%)
Primarni	484	9,7
Sekundarni	2.370	47,9
Terciarni	1.213	24,5
Kvartarni	805	16,3
SKUPAJ	4.947	100

Tabela 7: Delovno aktivno prebivalstvo po panogah v letu 2002 [Popis prebivalstva in gospodinjstev 2002, SURS]

PODROČJA DEJAVNOSTI	DELOVNO AKTIVNO PREBIVALSTVO	ZAPOSLENE OSEBE			SAMOZAPOSLENE OSEBE		
		Σ	Pri podjetjih, družbah in organizacijah	Pri samostojnih podjetnikih	Σ	Samostojni podjetniki posamezniki	Osebe, ki opravljajo poklicno dejavnost
Slovenske Konjice	4.947	4190	3240	950	756	336	33
Kmetijstvo, lov, gozdarstvo	484	93	78	14	391	3	
Predelovalne dejavnosti	1.828	1750	1260	490	78	78	
Oskrba z elektriko, plinom, vodo	Z	Z	Z				
Gradbeništvo	542	475	294	181	67	67	
Trgovina, popravila motornih vozil	567	513	461	52	54	54	
Gostinstvo	191	154	81	73	37	37	
Promet, skladiščenje, zveze	188	138	89	49	50	50	
Finančno posredništvo	40	40	40				
Nepremičnine, najem, poslovne storitve	227	189	147	42	37	28	9
Javna uprava, obramba, socialna	151	151	151				

Izobraževanje	332	332	332	16			
Zdravstvo, socialno varstvo	194	175	159		19		19
Dr. javne, skupne in osebne storitve	114	90	71	19	23	19	5
Zasebna gospodarstva s zaposlenimi osebami	14	14		14			

Brezposelnost

Po podatkih Zavoda za zaposlovanje, območna služba Celje je bilo avgusta leta 2004 v občini registriranih 724 brezposelnih oseb. Med brezposelnimi je skoraj četrtina mladih med 18 in 25 letom. Prevladujejo kratkotrajno brezposelni (do 1 leta).

Grafikon 2: Gibanje števila brezposelnih oseb v občini Slovenske Konjice v obdobju 1995 – avgust 2004 [Zavod RS za zaposlovanje]

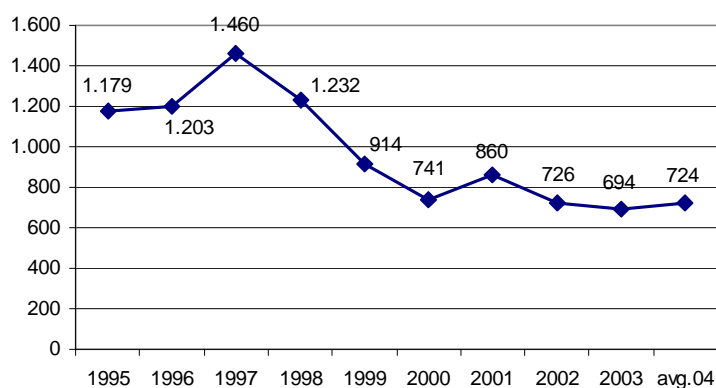


Tabela 8: Registrirani brezposelni po starostnih razredih za leta 2001, 2002 in 2003 [Zavod RS za zaposlovanje, OE Celje]

LETO	DO 18	18-25	25-30	30-40	40-45	45-50	50-60	NAD 60	SKUPAJ
2001	5	203	94	140	86	120	206	6	860
2002	2	165	98	118	74	102	159	8	726
2003	2	180	105	112	56	77	155	7	604

Tabela 9: Registrirani brezposelni po trajanju brezposelnosti za leta 2001, 2002 in 2003 [Zavod RS za zaposlovanje, OE Celje]

LETO	DO 6 MES.	6 – 12 MES.	1 – 2 LETI	2 – 3 LETA	3 – 5 LET	NAD 5 LET	SKUPAJ
2001	327	98	95	64	134	142	860
2002	212	105	164	55	57	133	726
2003	254	111	126	81	53	69	694

Več kot polovica delovno aktivnega prebivalstva je zaposlenega v domači občini, vendar večina odhaja na delo v ostala naselja znotraj občine, predvsem mesto Slovenske Konjice. Ostali dnevno odhajajo na delo v bližnja zaposlitvena središča Celje, Slovenska Bistrica, Zreče, Rogla. Avtocestna povezava do Celja omogoča nemoteno migracijo delovne sile, ki se odvija predvsem z osebnimi avtomobili, manj pa z javnim prevozom.

Obrt in industrija

Na območju občine Slovenske Konjice so se razvijale številne dejavnosti vse od antike pa do danes. Ves čas do začetka industrializacije je prebivalstvo živelo poleg agrarnih dejavnosti tudi od prometa, trgovine, obrti in gostinstva. Že od prej prisotna tranzitna trgovina je za seboj potegnila tudi furmanstvo in razvoj manufaktur vseh vrst: rudarske, fužinarske, glažutarske, usnjarske, žagarske in drugih.

Iz usnjarske manufakture se je po 2. svetovni vojni razvilo podjetje Konus – usnjarsko kemični kombinat. Konus je konec 80.-ih let proizvajal vrhnje goveje, telečje in svinjsko usnje za obutev, konfekcijo in galanterijo, tehnične jermene, izdeloval in predeloval umetno usnje ter usnjene surovine, termoplaste, konfencioniral tkane in netkane materiale (filtri, filtrske maske, čistilne krpe, abrazivi, rokavice, obutveni vložki), opravljaj inženiring, raziskave, nadzor kakovosti, komercialne storitve ter trgoval z živilskimi in neživilskimi izdelki na debelo in drobno. Leta 1990 je Konus zaposloval 1588 delavcev. Po razpadu Jugoslavije leta 1991 je iz poslovnega sistema Konus nastalo več manjših družb, ki so se samostojno poskušale uveljaviti na trgu. Število zaposlenih se je močno zmanjšalo, uspeh novonastalih družb pa je bil različen. Mnoge so se kmalu znašle v stečaju, na pogoriščih prejšnjih so nastajale nove: Konus Konex proizvodnja transportnih in pogonskih elementov, netkanih materialov in filtrov, d.o.o., Konus Kon, proizvodnja usnjenih izdelkov in trgovina d.o.o., Isokon, proizvodnja in predelava termoplastov d.o.o., Kostroj-strojgradnja, d.o.o..

Na območju občine je registriranih 391 samostojnih podjetnikov, med katerimi se jih največ ukvarja s predelavo različnih plastičnih mas in izdelavo izdelkov iz njih, splošnimi mehničnimi in strojnimi deli ter proizvodnjo kovinskih izdelkov, različnimi gradbenimi deli, trgovino, gostinstvom in avtoprevozništvom. V teh podjetjih je zaposlenih 643 ljudi. Registriranih je tudi 256 družb različnega statusa, v katerih je zaposlenih 1.961 ljudi. Največ je družb, ki se ukvarjajo s predelavo različnih plastičnih mas in izdelavo izdelkov iz njih, gradbeništvom, trgovino in svetovalnimi storitvami. [Agencija RS za javnopravne evidence in storitve, Izpostava Celje, oktober 2004]

Tabela 10: Struktura gospodarskih družb (GD) in samostojnih podjetnikov (SP) po dejavnosti, številu zaposlenih in dodani vrednosti na zaposlenega (v tisoč SIT) v letu 2003 [AJ PES, Izpostava Celje]

DEJAVNOST	ŠT. SUBJEKTO V		ŠT. ZAPOSLENI H		DODANA VREDNOST NA ZAPOSLENEGA (TISOČ SIT)	
	GD	SP	GD	SP	GD	SP
Kmetijstvo, lov, gozdarstvo	2	1	117	7	3.359	3.911
Predelovalne dejavnosti	70	92	1.212	304	4.774	4.823
Oskrba z elekt. energijo, plinom in vodo	2	0	53	-	5.473	-
Gradbeništvo	37	65	190	150	6.675	3.848
Trgovina	81	69	173	47	5.830	4.160
Gostinstvo	1	40	13	48	2.409	2.538
Promet	5	47	7	52	4.563	5.544
Finančno posredništvo	1	1	0	0	-	-
Poslovanje z nepremičninami, poslovne storitve	44	45	149	19	4.981	6.036
Izobraževanje	3	1	6	0	5.028	-

Zdravstvo in socialno varstvo	1	1	10	0	9.642	-
Druge javne skupne in osebne storitve	9	29	31	18	2.895	2.963
Skupaj	256	391	1.961	643	4.981	4.413

Glede na strukturo (dejavnosti, velikost) podjetij na območju občine lahko sklepamo, da je interes po zazidljivih območjih z ustrežno komunalno infrastrukturo, namenjenih razvoju predelovalnih in storitvenih dejavnosti, precej velik. Na območju občine Slovenske Konjice se nahaja več poslovno – industrijskih con, znotraj katerih je še dovolj prostora za različne dejavnosti, v nekaterih pa so tudi možnosti prostorske širitve:

- Obrtna cona na lokaciji LIP Slovenske Konjice – 2 ha prostih površin, predvidena ureditev do leta 2005,
- Industrijska cona Comet v Ločah,
- Storitvena cona v Tepanju – 1,6 ha prostih površin, predvidena ureditev do leta 2006,
- Poslovno – obrtna cona v okolici bencinskega servisa v Tepanju – 2 ha prostih površin, predvidena ureditev do leta 2005,
- Skladiščno – poslovna cona ob avtocesti – 30 ha, opredeljen regionalni pomen cone,
- Obrtna cona Konus v Slovenskih Konjicah – 8 ha prostih površin,
- Obrtna cona Kostroj v Slovenskih Konjicah – 1,5 ha prostih površin, predvidena ureditev do leta 2006. [Podatki Občine Slovenske Konjice]

Problemi, s katerimi se srečujejo podjetja na območju občine:

- nepovezanost podjetij
- premalo lastnega razvoja in vlaganj v tehnološke inovacije
- nizka dodana vrednost na zaposlenega
- pomanjkljivo znanje/kvalificiranost delovne sile predvsem v smislu operativnih znanj

Kmetijstvo

Pomen kmetijstva se je z industrializacijo po 2. svetovni vojni stalno zmanjševal. Prav tako se je zmanjševal delež kmečkega prebivalstva, ki ga je danes po ocenah okoli 8%, kar je več od slovenskega povprečja. Na območju občine je po podatkih iz popisa kmetijstva iz leta 2000 787 kmečkih gospodarstev, med katerimi prevladujejo tista, ki imajo v lasti med 5 in 10 ha kmetijskih zemljišč, kar spada nekako v slovensko povprečje.

Od skoraj 98 km² površin, kolikor meri območje občine Slovenske Konjice, jih je 43,4 % poraslih z gozdom, 35,5 % je kmetijskih zemljišč najboljše kakovosti (1. in 2. kategorija), nadaljnjih 11,9 % površin spada med kmetijska zemljišča ostalih kategorij, 9,4 % površin pa je pozidanih.

Na kmetijah prevladuje usmerjenost v tržno živinorejo, predvsem mesno in mlečno govedorejo, saj so v bližini večji odjemalci (živilsko predelovalna industrija) – za meso Celjske mesnine, za mleko Mlekarna Arja vas. V višjih predelih, kjer je več pašnih površin, prevladuje prosta reja, v Dravinjski dolini pa je značilen hlevski tip reje. Živinoreji je podrejena tudi poljedelska proizvodnja, saj na njivah prevladujejo krmne rastline. Drugače je poljedelstvo bolj samooskrbno naravnano, torej kmetje pridelujejo živila za lastne potrebe.

Na prisojnih pobočjih Dravinjskih gor, ki se dvigajo na severno od Slovenskih Konjic in na vzhodnem delu občine, so ugodni naravni pogoji za rast trte in sadnih dreves. Za

vinogradništvo je značilna velika razdrobljenost vinogradov. Večinoma lastnikom vinogradništvo pomeni dopolnilno dejavnost na kmetiji. Največ površin je zasajenih z belimi žlahtnimi sortami (94,8 ha), sledijo rdeče žlahtne sorte (22,6 ha). V Slovenskih Konjicah je ohranjen kompleks vinogradov na griču Škalce, ki obsega 80 ha in je v upravljanju podjetja Zlati grič, ki je nastal s preoblikovanjem iz zadruga. Danes se v podjetju ukvarjajo s pridelavo vrhunskih vin (beli in rdeči Konjičan), dodatno pa še s sadjarstvom (jabolka), gostinstvom (restavracija Vinotoč) in turizmom (igrišče za golf). Z namenom promocije vinogradništva in razvoja turistične ponudbe na podeželju se je tudi občina Slovenske Konjice vključila v mrežo vinskih cest, ki povezujejo slovenska vinorodna območja. Preko območja občine poteka Podpohorska vinska cesta (VTC17), ki vodi iz Frama čez Ritoznoj, Kovačo vas, Slovensko Bistrico, Vinarje in Škalce do Slovenskih Konjic. Konjiško vinogradništvo ima že več kot osemsto letno tradicijo, ki je potrjena v pisnih virih francoskega reda kartuzijanov iz Žičke kartuzije (1164).

Med sadnimi drevesi je največ jablan, ki prevladujejo tako v kmečkih kot tudi v intenzivnih sadovnjakih. Podjetje Zlati grič prideluje namizne sorte jabolk na 35 ha intenzivnih sadovnjakov.

Na območju občine je dobro razvito tudi **vrtnarstvo** (vrtnarski center Polegek), saj mesto Slovenske Konjice veljajo tudi za mesto cvetja. Mesto je večkrat prejelo nagrado na tekmovanju Entente Florale, v katerem sodeluje 12 evropskih držav: Madžarska, Nemčija, Nizozemska, Francija, Belgija, Irska, Velika Britanija, Avstrija, Češka, Švica, Hrvaška in Slovenija. Evropska mesta in vasi se pomerijo v kvaliteti bivanja in urejenosti okolja s poudarkom na zelenicah, parkih in cvetličnih nasadih. Entente Florale je projekt mednarodnih razsežnosti, ki se odvija pod okriljem belgijskega združenja hortikulturnih organizacij AEFP že od leta 1975. S pridelavo **zdravilnih zelišč** in njihovo predelavo se ukvarjajo na dvorcu Trebnik v Slovenskih Konjicah, kjer je urejen 2 ha velik zeliščni vrt. Zeliščni vrt je urejen tudi v Žički kartuziji (zeliščarstvo Iršič).

Turizem

Dobro ohranjena narava daje prebivalcem vrhunsko bivalno okolje in dobre možnosti za razvoj turizma povezanega z bivanjem v naravi. Za občino je značilna tudi bogata kulturna dediščina (dvorec Trebnik, Žička kartuzija), vinogradništvo (Škalce, Zlati grič), športna infrastruktura (golf igrišče). Vse to pa bogati turistično ponudbo. Na območju občine so številne zanimivosti, ki privlačijo predvsem izletnike. V občini primanjkuje prenočitvenih objektov. Primanjkuje predvsem majhnih turističnih ponudnikov oziroma turističnih kmetij. Turistični ponudniki pa so med seboj tudi premalo povezani. Premalo pa je tudi vlagan v promocijo in izobraževanja na področju turizma. Turistične dejavnosti po oceni Občine trenutno zaposluje okoli 50 prebivalcev. V bližini Slovenskih Konjic sta večja turistična kraja Terme Zreče in Zdravilišče Rogla. V sodelovanju z njimi bi občina lahko nastopila kot ponudnik dodatnih turističnih produktov in prenočitvenih kapacitet.

Tabela 11: Gibanje turističnega obiska na območju občine Slovenske Konjice [GIZ Dravinjska dolina]

Leto	1999	2000	2001	2002	2003	2004
Št. obiskovalcev	13.871	15.579	23.706	48.038	46.797	47.422

Leta 1998 je bilo ustanovljeno Gospodarsko interesno združenje - **GIZ Dravinjska dolina**, z namenom oblikovanja kakovostne, celovite in enotne turistične ponudbe ter skrbi za promocijo občine in razvoja turizma v občini Slovenske Konjice. Pod okriljem združenja so

povezana tako gospodarske družbe, samostojni podjetniki, gostinci kot tudi turistične kmetije in turistična društva. Združenje šteje 39 članov. GIZ skrbi za razvoj turistične ponudbe, organizacijo kulturno turističnih prireditev ter promocijo in trženje turistične ponudbe. V okviru GIZ-a je organizirano tudi turistično vodništvo.

Na območju občine je aktivnih 6 turističnih društev: TD Špitalič, TD Mlače, TD Žička Gorca, TD Slovenske Konjice, TD Studenec, TD Stolpnik. Društva skrbijo za urejen izgled krajev, organizacijo različnih prireditev, predstavljajo in skrbijo za urejenost zanimivih turističnih točk (nor. etnološki muzej v Mlačah, mlin in žaga Bezenšek v Žički Gorci, Žička kartuzija).

Mesto Slovenske Konjice so bile že nekajkrat s strani Turistične zveze Slovenije izbrane za najlepše slovensko izletniško mesto (v letih 1996, 1997, 1998, 1999, 2000 in 2004). Mesto Slovenske Konjice so tudi slovenski sedež tekmovanja Entente florale, v okviru katerega so prav tako prejeli že več priznanj.

Pregled turistične ponudbe in zanimivosti v občini Slovenske Konjice

Dediščina zgodovine:

- Staro srednjeveško jedro Slovenskih Konjic
- Konjiški stari grad
(nad mestom, prvič omenjen 1234 kot Castrum Gunnuvizt, v lasti konjiških gospodov Viltuških, Devinskih, Ealsejskih in Tattenbachov, opuščen v 18. stol. zadnji lastniki Windischgratzi)
- Dvorec Trebnik
(trgovina z darili, zeliščnimi izdelki, izobraževalno središče, organizacija turističnih programov in prireditev)
- Žička kartuzija (najstarejši samostan na Slovenskem, danes razvalina, gojenje zelišč)
- Mestna galerija Riemer v Slovenskih Konjicah
- Srednjeveško gostišče Gastuž v Žički kartuziji
- Cerkve: sv. Jurija v Slov. Konjicah (iz 11. stol.), cerkev sv. Ane ob pokopališču iz 16. stol.
- Muzej gasilstva, Žička 4, Slovenske Konjice
- Muzej Zrno – pekarski muzej, Škalce
- Pustova hiša – etnološki muzej ter NOB muzej, Konjiška vas
- Kokotčeva hiša – kovaštvo, Žiče
- Etnološka zbirka - vaška zbirka, Mlače
- Grad Pogled, Mlače
- Mlin in žaga Bezenšek, Žiče 30, Loče

Naravne znamenitosti:

- Škalce – naravni park, vinorodno območje, golf igrišče
- Hrastov gozd (zaradi florističnih značilnosti in reprezentativnosti za ravninska rastišča je zaščiten 10 ha dobovega gozda v Dravinjski dolini)
- endemit Žički grobeljnik (rastišče te ogrožene rastline je pri kamnolomu v Sotenskem in je edino v Sloveniji, z občinskim odlokom ima status naravne vrednote)

Vinogradništvo:

- Škalce – restavracija Vinotoč (Zlati grič)
- Vinoteka, Stari trg 29, Slov. Konjice

○ Podpohorska vinska cesta:

Vinske kleti: Celcer (Brdo 18, Slov. Konjice), Brglez (Polene 39, Slov. Konjice), Arbajter (Žička gorca, Žiče), Zidanšek (Škedenj 15, Loče), Brumec (Klokočovnik 14, Loče), Cugmas – Grajski (Sahadol, Loče), Jurak (Klokočovnik, Loče).

Vinotoči: Cugmas (Škalce 6b, Slov. Konjice), Marička (Vešenik 17, Slov. Konjice), Kukovič (Klokočovnik 47, Loče), Čerjakova Gorca (Žička gorca, Loče), Vinogradništvo in sadjarstvo Založnik (Škalce 18a, SK), Vinogradništvo Črešnar - vaška etnografska zbirka (Ostrožno 47, Loče), Vinogradništvo Strašek (Ostrožno 45, Loče), Vinogradništvo – sadjarstvo Cvahte (Koble 8, Loče), pletarstvo Kalšek z lastno vinsko kletjo.

Cvetje

- vrtnarski center Polegek, Slov. Konjice
- Žiče – vas cvetja
- Mestni park - Park barona De Vaya v Slov. Konjicah
- Zeliščni vrt Trebnik
- Zeliščni vrt v Žički kartuziji

Rekreacija:

- Športno – rekreacijski center Dobrava (nogometno igrišče, bazen)
- Golf igrišče Zlati Grič
- Športno letališče Senožet, Loče
- vrh Stolpnik (1012 m) na Konjiški gori s razglednim stolpom
- ribolov v ribniku Jernejček pri Zbelovem
- Konjeništvo Hohler, Tepanje
- Martinova Kolesarska pot

Tematske poti:

- Zmajčkova učna gozdna pot
- Dolina sv. Janeza Krstnika

Turizem na kmetijah:

- Izletniška kmetija Krošl, Kraberk,
- Izletniška kmetija Lopan, Loče,
- Turistična kmetija Marguč, Draža vas,
- Gačnikov hram, Klokočovnik, 3215 Loče

Kulinarika:

- Vinotoč Zlati Grič, Škalce, Slov. Konjice
- Gostišče Gastuž, Špitalič
- Gostilna Strašek, Slov. Konjice
- Gostišče Wiking, Slov. Konjice
- Restavracija Tepanje, Tepanje
- Okrepčevalnica Marguč, Draža vas
- Gostilna Dom – Konjičanka, Stari trg, Slov. Konjice
- Gostišče Ulipi, Žeče
- Gostišče Pod Škalcami (Ajdnik), Slov. Konjice
- Gostišče Fink, Sp. Preloge
- Gostišče Iršič za lastno vinsko kletjo, Tolsti vrh
- Gostišče Jančič
- Gostilna Mernik Kralj

- Lovski Dom Ivanka Planinc

Prenočišča:

- Hotel Dravinja, Mestni trg, Slov. Konjice
- Gostišče Fink, Spodnje Preloge 44, Slov. Konjice
- Gostišče Ulipi, Zeče 35, 3210 Slov. Konjice
- Penzion Kračun, Slomškova 6, 3215 Loče
- Gostišče pod Orehi, Kraberk 6, 3215 Loče
- Turistična kmetija Marguč, Draža vas 51, 3215 Loče
- Gostišče Wiking, Tovarniška cesta 10, 3210 Slov. Konjice

Prireditve : priloga (tradicionalne)

Obrt:

- Ognjiška potica v Mlačah
- Pletarstvo Kalšek, Žiče
- Čebelarstvo Žvikart, Slovenske Konjice

Komunalna opremljenost

Ravnanje z odpadki

Na območju občine je delno uveden sistem ločenega zbiranja odpadkov, ki pa ga je potrebno dopolniti z novimi ekološkimi otoki z več in večjimi zabojniki ter informiranjem prebivalcev. Za odvoz komunalnih odpadkov skrbi Javno komunalno podjetje Slovenske Konjice in jih odlaga na deponijo Graščak pri Slovenskih Konjicah. Sanacija 1. odlagalnega polja na deponiji komunalnih odpadkov že poteka; izvedena bo s prekrivanjem s papirniškimi muljem in zatratitvijo pobočja. Pred kratkim je začel obratovati na deponiji moderen Center za ravnanje z odpadki (CERO), kjer poteka sortiranje ločeno zbranih odpadkov. Občina bo zagotovila in ustrezno uredila lokacijo za ravnanje in odlaganje gradbenih odpadkov.

Izvajajo se tudi akcije osveščanja prebivalcev o pravilnem ravnanju z odpadki. Vzpostavljen je tudi učni center za gospodarno ravnanje z odpadki. 2. odlagalno polje bo predvidoma zadostovalo za odlaganje komunalnih odpadkov do leta 2015, po tem letu se predvideva odvažanje odpadkov na regionalno deponijo za Savinjsko regijo, najverjetneje bo to deponija Bukovžlak pri Celju.

Pod okriljem krajevnih skupnosti vsako leto potekajo spomladanska čiščenja okolja, ki dosegajo dober odziv občanov. Nevarni in kosovni odpadki se zbirajo enkrat letno. [JKP Slovenske Konjice]

Tabela 12: Količine zbranih odpadkov glede na izvor in vrsto v letu 2003 [JKP Slovenske Konjice]

UPORABNIKI	Količine (m³)
podjetja in obrt	1.605.584
ustanove	402.520
gospodinjstva	3.080.886
mešani skupaj	5.088.990
papir	106.640
plastika	24.155
steklo	6.295
SKUPAJ	5.226.080

Vsi odpadki, ki se odlagajo na odlagališče komunalnih odpadkov v Slovenskih Konjicah, morajo imeti oceno primernosti za odlaganje na takšno odlagališče. Podjetja, ki imajo nevarne odpadke, oziroma odpadke, ki niso primerni za odlaganje na deponijo v Slovenskih Konjicah, morajo sama reševati problem teh odpadkov in jih oddajati pooblaščenim izvajalcem za zbiranje in obdelavo industrijskih odpadkov.

Oskrba s pitno vodo

80% prebivalcev občine je priključenih na javni vodovod (JKP Slovenske Konjice d.o.o.), v katerem se izvaja stalen nadzor nad kakovostjo pitne vode, ki ustreza predpisanim zahtevam. Vodovarstveni pasovi so določeni za glavne vodne vire (Cimermanov studenec, Slovenske Konjice, Polene v upravljanju JKP Slovenske Konjice ter vodni vir Skrbinšek, ki napaja lokalni vodovod), vendar pa je nadzor nad izvajanjem vodovarstvenih režimov pomanjkljiv. Javni vodovod je na meji zmogljivosti zadovoljevanja potreb porabnikov, kar je posledica izgub vode zaradi zastarelosti cevovodov, premajhnih kapacitet obstoječih vodohranov in neracionalne porabe vode. 20 % prebivalcev občine se oskrbuje iz malih, lokalnih vodovodnih sistemov (Polene-Preloge, Bezina-Višenik-Gabrovnik, Konjiška vas, Lipoglav), za katere je značilno občasno pomanjkanje in slaba kakovost pitne vode. Vodovodni sistem za naselje Špitalič je v postopku prevzemanja v upravljanje JKP Slovenske Konjice d.o.o.. 5% prebivalcev občine ni priključenih na vodovodni sistem.

Skupna količina prodane pitne v letu 2004 je bila 765.000 m³, od tega gospodinjstvom 555.000 m³, industrijskim porabnikom 170.000 m³ in ustanovam 40.000 m³. Zaradi dotrajanosti omrežja, ki je staro v povprečju več kot 30 let, in dolžine omrežja, preko 300 km, se posledično izgube pitne vode iz omrežja vsako leto povečujejo. Izdelan je program rekonstrukcij in novogradenj vodovodnega omrežja, načrt prevzemanja lokalnih vodovodov v upravljanje JKP Slovenske Konjice ter načrt pridobivanja novih kvalitetnejših virov pitne vode na območju občine. [JKP Slovenske Konjice]

Tabela 13: Vodni viri za oskrbo s pitno vodo v občini Slovenske Konjice [Podatki JKP Slovenske Konjice]

Zajetje	Št. prebivalcev		Dezinfekcija
	število	%	
Cimerman	7500	75	ClO ₂ (od leta 1999)
Graščina + Polene	1500	15	v izgradnji
Nunska gora	600	6	-
Spodnje Laže	120	1,2	Cl ₂ (od leta 1999)
Zeče	140	1,4	-
Tolsti vrh	40	0,4	-
Sojek, Kamna Gora	100	1	voda iz celjskega vodovoda

Odvajanje in čiščenje odpadnih voda

Za obravnavano območje je značilna razpršena gradnja in neurejenost odvajanja komunalnih odpadnih vod. Prevladujejo individualne greznice, ki so večinoma neustrezno urejene. Neurejeno je tudi odvajanje in čiščenje tehnoloških odpadnih vod iz industrijskih obratov. JKP Slovenske Konjice je upravljalec kanalizacijskega omrežja v Slovenskih Konjicah, Tepanju, Draži vasi in Žičah. Kanalizacijsko omrežje je zgrajeno še v Ločah in Zbelovem, ki pa ni v upravljanju JKP. Skupna dolžina vseh kanalizacijskih omrežij je okoli 42 km.

Za območje občine je izdelan operativni program odvajanja in čiščenja komunalnih odpadnih in padavinskih vod, v katerem je opredeljena izgradnja večje ČN z zmogljivostjo 15.000-20.000 PE za Slovenske Konjice in bližnja naselja, za naselja Draža vas, Tepanje, Loče, Žiče in Zbelovo več ČN z zmogljivostjo med 700 in 1.500 PE ter več malih ČN (zmogljivost 100 – 300 PE) za ostala naselja v občini. Terminski plan za izgradnjo kanalizacijskega omrežja in čistilnih naprav je v skladu z državno Uredbo o odvajanju in čiščenju komunalnih odpadnih in padavinskih vod (Ur. l. RS, št. 105/02) in sprejetega Operativnega programa odvajanja in čiščenja komunalne odpadne vode (za obdobje od 2005 do 2017 s poudarkom na ukrepih programa, ki bodo izvedeni do 31. decembra 2008) opredeljen:

- za mesto Slovenske Konjice do konca leta 2015 izgradnja ČN in do konca leta 2017 priključitev najmanj 95% obremenitev na kanalizacijsko omrežje;
- za Loče do konca leta 2015 izgradnja ČN in do konca leta 2017 priključitev najmanj 80% obremenitev na kanalizacijsko omrežje;
- za Tepanje, Dražo vas, Žiče do konca leta 2015 izgradnja ČN in do konca leta 2017 priključitev najmanj 70% obremenitev na kanalizacijsko omrežje;

Na območju občine že deluje nekaj malih ČN za potrebe posameznih dejavnosti (Zlati grič, mesarija Strašek, bencinski črpalki Petrol in OMV v Tepanju, gostišče pri Žički kartuziji). Občina Slovenske Konjice se je vključila v projekt »Očistimo reko Dravinjo«, ki je šele na začetku izvajanja, vanj pa so se vključile vse občine v porečju Dravinje.

Energetika

Sistem daljinskega ogrevanja oskrbuje 20 % gospodinjstev v mestu Slovenske Konjice. Večina gospodinjstev se ogreva z individualnimi kotlovniciami na kurilno olje, večstanovanjske stavbe pa s skupnimi kotlovniciami. Želja občine je izgradnja plinovodnega kraka iz smeri Šmarja, kar bi izboljšalo energetske bilanco občine. V Konjicah deluje energetska pisarna, katere obiskovalci kažejo veliko zanimanje za svetovanje za učinkovitejšo rabo energije. V Ločah se je začel uresničevati projekt vzpostavitve sistema daljinskega ogrevanja na biomaso.

Varstvo narave

Za občino Slovenske Konjice je značilna dobra ohranjenost naravnega okolja, zaradi njegovih posebnosti in edinstvenosti pa so za posamezne predele razglašeni različni varstveni režimi odvisno od oblike zavarovanih območij in lokacij.

Pregled območij varstva narave na območju občine Slovenske Konjice

Naravni spomenik državnega pomena:

Žiče – rastišče Žičkega Grobeljnika, NS 329, št. ORI 367, (Uradni list RS, št. 4/01)

Ekološko pomembna območja:

– EPO 48 Dravinjska dolina, ravninski del

- EPO 46 Ličenca – potok in ribniki pri Ločah
- EPO 201 Ponikva – Huda luknja – Paški Kozjak – Konjiška gora

Naravne vrednote:

- NR 715 Ličenca – poplavni travniki
- NR 784 Prežigal – gozd s posebnim namenom
- NR 917 Primestni gozdovi pri Slovenskih Konjicah
- NR 918 Gozdni rezervat Jelenov vrh
- NS 771 Petelinjek – ribniki
- NS 883 Dravinja
- NS 744 Klokočovnik
- NS 713 Spodnje Laže – jelševje
- NS 914 Miocenski fosili na Homcu
- NV 765 Mlače – ribniki
- NV 770 Ribnik Jernejček
- NV 899 Močvirni travniki v Žičah
- NV 711 Spodnje Laže – mrtvica s trstičjem
- NV 712 Spodnje Laže – trstičje
- NV 714 Zbelovo – močvirje
- NV 902 Železnikova jama
- NV 717 Loče – Valandov drevored
- NV 718 Loče – cerkveni lipi
- NV 819 Stoparjeva lipa v Strteniku
- NV 716 Žiče lipa pri »spomeniku«
- NV 708 Loče – gnezdo štokelj
- NV 746 Draža vas – gnezdo štokelj
- NV 709 Tepanje – gnezdo štokelj
- NV 710 Slovenske Konjice – gnezdo štokelj
- NV 814 Žiče – gnezdo štokelj
- NV 916 Potok Koprivnica
- NV 915 Potok Bezniščica
- NV 789 Škedenj – rastišče Žičkega Grobeljnika

Območja Natura 2000 opredeljena v Uredbi o posebnih varstvenih območjih (območjih Natura 2000) (Ur. l. RS št. 49/04):

Po habitatni direktivi (pSCi):

SI3000061 Slovenske Konjice

Rastlinske in živalske vrste:

- netopir mali podkovernjak (*Rhinolophus hipposideros*)

SI3000214* Ličenca pri Poljčanah *Rastlinske in živalske vrste:*

- travniški postavnež (*Euphydryas (Eurodryas) aurinia*)
- temni mravljiščar (*Maculinea nausithous*)
- strašnični mravljiščar (*Maculinea teleius*)
- distavični spreletavec (*Leucorrhinia pectoralis*)

Habitatni tipi:

- (91L0) Ilirski hrastovo-belogabrovi gozdovi (*Erythronio-Carpinion*)
- (91E0*) Obrežna vrbovja, jelševja in jesenovja (mehkolesna loka); (*Alnus glutinosa* in *Fraxinus excelsior* (*Alno-Padion*, *Alnion incanae*, *Salicion albae*))
- (9110) Bukovi gozdovi (*Luzulo-Fagetum*)

- (3150) Naravna evtrofna jezera z vodno vegetacijo zvez *Magnopotamion* ali *Hydrocharition*

Po ptičji direktivi (SPA):

SI5000005 Dravinjska dolina

- bela štorclja (*Ciconia ciconia*)
- pivka (*Picus canus*)
- rjavi srakoper (*Lanius collurio*)
- sršenar (*Pernis apivorus*)
- vodomec (*Alcedo atthis*)

Prostorsko načrtovanje

Občina mora do leta 2007 pripraviti strategijo prostorskega razvoja z urbanističnimi zasnovami za območja naselij. Pri prostorskem načrtovanju je treba z obravnavo in soočanjem različnih potreb in interesov razvoja v prostoru zagotoviti usklajenost gospodarskih, družbenih in okoljskih vidikov. Med okoljskimi vidiki je potrebno upoštevati obstoječe obremenitve okolja in njegove omejitve, ki jih predstavljajo naravni viri, zelene površine (kmetijska zemljišča, gozdovi) in poplavna območja. V strategiji bo občina določila namensko rabo območij in s tem usmerjala razvoj posameznih dejavnosti. Na ta način bodo ustvarjeni pogoji za trajnostno naravnan prostorski razvoj, kar bo preprečilo ali zmanjšalo nasprotja med interesi različnih uporabnikov prostora.

Pri oblikovanju strategije prostorskega razvoja je kot izhodišče potrebno upoštevati usmeritve in prednostna področja tega razvojnega programa in s tem zagotoviti ustrezne prostorske možnosti za razvoj teh prioritarnih nalog. Posebno pozornost je potrebno nameniti ustvarjanju ustreznih prostorskih možnosti za razvoj dejavnosti v ruralnih predelih občine, predvsem za razvoj kmetijstva in dopolnilnih dejavnosti na kmetijah, drobnega gospodarstva, storitvenih dejavnosti in turizma. Nova poselitve se v skladu z določili Zakona o urejanju prostora usmerja v obstoječa poselitvena območja, pri čemer je treba zagotoviti racionalno rabo zemljišč in objektov v naseljih in prvenstveno izkoristiti proste in nezadostno izkoriščene površine znotraj obstoječih mej naselij.

SWOT analiza po področjih

GOSPODARSKI RAZVOJ

Prednosti	Slabosti
<p>Industrija in obrt</p> <ul style="list-style-type: none">• V občini sta dobro razvita obrt in podjetništvo, ki imata v Slovenskih Konjicah dolgoletno tradicijo. Obstajajo tudi večja industrijska podjetja, ki so se uveljavila tako doma kot na tujih trgih. Okoli 50% svojih izdelkov prodajo na tuje.• Dobra prometna lega in primerna infrastruktura omogočata še nadaljnji razvoj obrti in podjetništva in sta primerni tudi za tuje investitorje. <p>Turizem</p> <ul style="list-style-type: none">• Dobro ohranjena narava daje prebivalcem vrhunsko bivalno okolje in dobre možnosti za razvoj turizma povezanega z bivanjem v naravi. Za občino je značilna tudi bogata kulturna dediščina, vinogradništvo, športna infrastruktura (golf...). Vse to pa bogati turistično ponudbo. <p>Kmetijstvo</p> <ul style="list-style-type: none">• V občini je zelo razvito vinogradništvo, ki ponuja pestro paleto različnih vrst vina. Pestra je tudi pridelava drugih kmetijskih pridelkov in zdravilnih zelišč. Ohranjeno življenjsko okolje in neokrnjeni višinski predeli omogočajo pridelavo različne eko - naravno pridelane hrane.• V nižini je že bila izvedena koncentracija zemljišč. <p>Kmetje so zainteresirani za razvoj kmetijstva in se želijo povezovati ter si tem zagotoviti dodaten vir dohodka na kmetiji.</p>	<p>Industrija in obrt</p> <ul style="list-style-type: none">• V občini je čutili veliko pomanjkanje povezovanja med organizacijami. Ne obstaja niti ena večja mreža med seboj povezanih podjetij (lokalni grozd).• Podjetja ne vlagajo v tehnološki razvoj. V izdelkih je premalo lastnega znanja oziroma izdelujejo izdelke z nizko dodane vrednostjo. <p>Turizem</p> <ul style="list-style-type: none">• V občini primanjkuje prenočitvenih objektov. Primanjkuje predvsem majhnih turističnih ponudnikov oziroma turističnih kmetij. Tudi turistični ponudniki so med seboj premalo povezani.• Premalo je tudi vlaganj v promocijo in izobraževanja na področju turizma.• Občina nima pripravljene strategije razvoja turizma <p>Kmetijstvo</p> <ul style="list-style-type: none">• Kmetije v občini so premajhne, predvsem v gričevnatem svetu, in bi težko zagotovile večje količine pridelkov večjim odjemalcem. S tem namenom bi se morale kmetije in tudi lastniki gozdov povezati ter začeli organizirano tržiti svoje izdelke.• V občini ponujajo različne kmetijske pridelke, ki so širši javnosti premalo poznani. Med seboj bi bilo potrebno povezati večje število ponudnikov, ki bi pod skupno blagovno znamko tržili lastne izdelke. (eko blagovna znamka, vinogradniška blagovna znamka...)

Priložnosti	Nevarnosti
<p>Industrija in obrt</p> <ul style="list-style-type: none"> • Veliko število podjetij v isti panogi ponuja možnost medsebojnega povezovanja. Med seboj povezana podjetja bi se lahko specializirala za določene izdelke in storitve ter hkrati ustanovila skupno organizacijo (raziskovalni center, izobraževalni center, marketing...), ki bi izvajala storitve po nižjih cenah za celotno mrežo. Zmanjšali bi se tudi skupni stroški prodora na tuje trge. <p>Turizem</p> <ul style="list-style-type: none"> • V svetu je zelo uveljavljen kongresni turizem. Zanj so značilni turisti z višjimi prihodki, ki si poleg predavaj, izobraževanj želijo pogledati tudi druge značilnosti kraja v katerem bivajo. V Slovenskih Konjicah bi lahko turistom ponudili ogled različnih kulturnih znamenitosti ter rekreacijo v naravi. • V bližini Slovenskih Konjic sta večji zdravilišči, predvsem Terme Zreče in Zdravilišče Rogla. V sodelovanju z njimi bi občina lahko nastopila kot ponudnik dodatnih turističnih produktov in prenočitvenih kapacitet. <p>Kmetijstvo</p> <ul style="list-style-type: none"> • V Sloveniji se iz leta v leto povečuje interes po zdravem načinu prehranjevanja. Naravne razmere na območju so primerne za različne oblike sonaravnega kmetijstva in s tem tudi za pridelavo zdrave hrane. 	<p>Industrija in obrt</p> <ul style="list-style-type: none"> • Velik strošek pri izdelavi proizvodov so tudi stroški dela. Večja podjetja bi se lahko odločila zapreti obrate in jih odpreti na trgih s cenejšo delovno silo. • V primeru novih investicij je potrebno paziti, da se ne postavljajo novi obrati v mirne cone, kjer prebivajo občani, oziroma da nova industrija ni obremenjujoča za okolje. <p>Turizem</p> <ul style="list-style-type: none"> • Nenadzorovana usmeritev v masovni turizem bi dolgoročno vplivala na povečanje števila turistov in prihodkov v občini hkrati pa bi negativno vplivala na okolje in na kvaliteto življenja prebivalcev v občini. <p>Kmetijstvo</p> <ul style="list-style-type: none"> • Dodatno obremenjevanje okolja, klimatske spremembe in urbanizacija lahko privedejo do zmanjšanja količin kmetijskih pridelkov in kmetijskih površin in posledično do obstoja kmetijske dejavnosti v občini Slovenske Konjice. • Nižja cena mleka in proizvodov bi ogrozila obstoj marsikaterega kmeta.

DRUŽBENI RAZVOJ

Izobraževanje

Prednosti	Slabosti
<ul style="list-style-type: none">• Za občino Slovenske Konjice je značilna bogata tradicija in kakovostno znanje s področja obrti in malega podjetništva.• Razne društva sama izvajajo izobraževalne delavnice za svoje člane in se zavedajo pomena vseživljenjskega in neformalnega izobraževanja.• Mladi izdelajo veliko raziskovalnih nalog, ki pa ostanejo v praksi nerealizirane. Praktična izvedba raziskovalnih nalog bi mladim raziskovalcem zagotovila več kot potrebne praktične izkušnje.	<ul style="list-style-type: none">• V občini primanjkuje praktičnih izobraževalnih programov. Ni povezave med izobraževalnimi inštitucijami in gospodarstvom.• Premalo se štipendira in vlaga v razvoj bodočega perspektivnega kadra.• Primanjkuje visoko usposobljenega managerskega kadra.
Priložnosti	Nevarnosti
<ul style="list-style-type: none">• V svetu in pri nas se pojavljajo vse večje zahteve po enakomernem razvoju na področju sociale, ekonomije in okolja. V Sloveniji ni šolskega programa, ki bi ta znanja omogočal v celoti. Slovenske Konjice bi bile zaradi svoje urejenosti, bližine večjih mest. Idealen prostor za ustanovitev Izobraževalnega središča. Izobraževalno središče bi bilo namenjeno tako domačim in tujim študentom.• Zakonski predpisi zahtevajo, da podjetja izvajajo veliko število standardiziranih oblik izobraževanja. Ustanovit bi bilo potrebno inštitucijo, ki bi ugotavljala standardizirane izobraževalne potrebe in druge izobraževalne potrebe gospodarstva. Na ta način bi se oblike izobraževanj prilagodile potrebam podjetij in hkrati bi se zmanjšali tudi stroški izobraževanj.	<ul style="list-style-type: none">• Nižji življenjski standard ter boljši delovni pogoji v drugih krajih lahko povzročijo odliv perspektivnega kadra.• Nadaljnje prestrukturiranje gospodarstva in vse večje zahteve zaradi konkurenčnosti lahko povzročijo povečanje stopnje brezposelnosti in težjo zaposljivost posameznikov z nižjo oz. poklicno izobrazbo.• Padanja natalitete lahko povzroči zmanjšanje števila osnovnih šol.

Zdravstvo in sociala

Prednosti	Slabosti
<ul style="list-style-type: none"> • Konjice so lepo urejene. . • Veliko je društev in zavodov, ki se ukvarjajo s socialno problematiko in imajo interes pomagati občanom v težavah. • Društva, zavodi in ostale organizacije vključno z osnovnimi šolami vsako leto izvedejo večje število preventivnih programov. Opazno je tudi dobro sodelovanje s cerkvijo. 	<ul style="list-style-type: none"> • V domu upokojencev primanjkuje usposobljenega kadra. Predvsem bi potrebovali kader s končano srednjo šolo. • Ni natančnega vpogleda na področju nasilja v družinah, odvisnosti... Ne izvaja se rehabilitacijskih programov za odvisnike in občane ampak se jih pošilja na rehabilitacijo v druga slovenska mesta. • Število starejših občanov narašča, istočasno pa primanjkuje bivalnih kapacitet.
Priložnosti	Nevarnosti
<ul style="list-style-type: none"> • V občini imajo veliko znanja in potreb za zagotavljanje pomoči starejšim občanom. Občina je kot lokacija zanimiva tudi za starejše občane iz drugih krajev. Za ene kot druge bi bilo potrebno zagotoviti nove bivalne kapacitete, dnevno in občasno varstvo ter dodatne delavnice za preživljanje prostega časa. 	<ul style="list-style-type: none"> • Z globalizacijo in vse večjimi socialnimi razlikami med prebivalci se povečuje tudi stopnja kriminala in število odvisnikov. Z raznimi preventivnimi prireditvami, osveščanjem bi lahko preprečili število odvisnikov od trdih in mehkih drog.

Šport

Prednosti	Slabosti
<ul style="list-style-type: none"> • V občini je veliko športnih društev, v katerih deluje večje število prostovoljcev. • Košarka ima v Slovenskih Konjicah dolgoletno tradicijo. S košarko navdušijo mlade že v osnovni šoli. • Skoraj v vsaki krajevni skupnosti je športno igrišče. Občina je po številu igrišč na prebivalca med prvimi v Sloveniji. 	<ul style="list-style-type: none"> • Društva sredstva za svoje delovanje dobijo predvsem s strani občine in države. Premalo pa je financiranja s strani gospodarstva. Podjetja tudi ne sofinancirajo rekreacije zaposlenim. • Kljub dobro urejeni infrastrukturi ta ostaja premalo izkoriščena.
Priložnosti	Nevarnosti
<ul style="list-style-type: none"> • Ljudje si želijo ekonomično preživeti prosti čas. Zanimajo jih novi športni centri, ki ponujajo zaokroženo paleto storitev in so cenovno dosegljivi (Wellnes center). • V svetu se pojavljajo razni novi trendi, ki pritegnejo različne populacije turistov. Okolica Slovenskih Konjic je primerna za tiste turiste, ki želijo svoj prosti čas preživeti športno in v naravi (adrenalinski park, kolesarska steza, pešpoti po vsej občini, obnova trim steze...) 	<ul style="list-style-type: none"> • Vse večje zahteve na delovnem mestu in globalna konkurenčnost lahko privedejo do pomanjkanje prostega časa ter s tem premalo časa za ukvarjanje s športom in rekreacijo.

Kultura

Prednosti	Slabosti
<ul style="list-style-type: none"> • V občini je veliko kulturnih ustanov in ohranjene kulturne dediščine, ki prebivalcem in turistom lahko ponudijo vse vrste kulturnega življenja in izobraževanja. • Vsako leto se izvajajo različne tradicionalne prireditve, ki pritegnejo večje število obiskovalcev. Ponudba različnih kulturnih dogodkov je pestra in raznolika. 	<ul style="list-style-type: none"> • Kulturne organizacije so med seboj slabo povezane in zaradi tega slabše organizirane. Slaba povezanost pomeni tudi slabše pogoje za dolgoročno načrtovanje in slabša konkurenčnost nekaterih kulturnih organizacij in njihovih programov. Premalo je tudi povezovanja s tujimi kulturnimi organizacijami.
Priložnosti	Nevarnosti
<ul style="list-style-type: none"> • S povezovanjem med kulturnimi ustanovami in kulturniki samimi, bi lahko bolje izkoristili infrastrukturo za delovanje kulture, povezovanje pa bi ob sodobnem poslovanju prineslo boljšo konkurenčnost kulture in njeno vključevanje v gospodarske procese. • V večjih turističnih krajih, v bližini Slovenskih Konjic, je slaba kulturna ponudba. V teh krajih bi lahko kulturna društva ponudila svoj program in tako širila prepoznavnost občine Slovenke Konjice. Za takšno obliko dela bi bili predvsem zanimivi lokaciji Zreče in Rogla. 	<ul style="list-style-type: none"> • Kultura je v veliki meri odvisna od sredstev s strani podjetij in države. Zmanjšanje le teh lahko ogrozi obstoj marsikaterega društva in tudi ponudbo kulturnih programov v občini.

OKOLJSKI IN PROSTORSKI RAZVOJ

Voda , odpadne vode

Prednosti	Slabosti
<ul style="list-style-type: none"> • 80% prebivalcev občine je priključenih na javni vodovod, v katerem se izvaja stalen nadzor nad kakovostjo pitne vode, ki ustreza predpisanim zahtevam; • Vodovarstveni pasovi so določeni za glavne vodne vire (Cimermanov studenec, Slovenske Konjice, Polene v upravljanju JKP Slovenske Konjice ter vodni vir Skrbinšek, ki napaja lokalni vodovod), vendar pa je nadzor nad izvajanjem vodovarstvenih režimov pomanjkljiv; • Za strukturo porabe pitne vode je značilno, da je polovico porabijo gospodinjstva, polovico pa gospodarske dejavnosti; • V Konusovem proizvodnem kompleksu je vzpostavljen ločen sistem odvajanja meteornih vod; • Razširjenost integriranega sadjarstva in vinogradništva, za katera je značilna nizka poraba umetnih gnojil in zaščitnih sredstev in s tem manjše obremenjevanje okolja; • Pred leti je že bil narejen kataster gnojišč na območju naselij Špitalič in Škedenj, ki ležita na ožjem vodovarstvenem pasu, vendar bi ga bilo potrebno prenoviti in pripraviti izvedbeni program urejanja gnojišč; 	<ul style="list-style-type: none"> • Ni vzpostavljenega katastra stanja vodovodov in vodnih virov v uporabi za oskrbo s pitno vodo, saj je značilna velika razpršenost vodnih virov za oskrbo s pitno vodo; • Javni vodovod je na meji zmogljivosti zadovoljevanja potreb porabnikov, kar je posledica velikih izgub vode zaradi zastarelosti cevovodov, premajhnih kapacitet obstoječih vodohranov in predvsem neracionalne porabe vode; • Za pitno vodo se uporablja nekaj kraških izvirov, za katere je značilno pogosto kaljenje; • 20 % prebivalcev občine se oskrbuje iz malih, lokalnih vodovodnih sistemov, za katere je značilno pogosto pomanjkanje in slaba kakovost pitne vode; • 5% prebivalcev občine ni priključenih na vodovodni sistem; • Značilna je velika poplavna ogroženost predelov ob vodotokih, predvsem pod sotočjem Dravinje z Oplotnico, zato je predvidena izgradnja dveh akumulacij (Perovec, pri Tepanju), kar bi izboljšalo poplavne varnosti bližnjih naselij in predvsem kmetijskih zemljišč; • Slaba kakovost površinskih vodotokov, najbolj obremenjena je Dravinja – vanjo iztekajo številni izpusti odpadnih vod iz naselij in proizvodnih obratov, zanjo pa je značilno veliko nihanje pretokov in s tem samočistilnih sposobnosti; • Razpršena gradnja in neurejenost odvajanja komunalnih odpadnih vod na območju celotne občine – prevladujejo individualne greznice, ki so večinoma neustrezno urejene; • Neurejeno odvajanje in čiščenje tehnoloških odpadnih vod iz industrijskih obratov; • Večina kmečkih gospodarstev na območju občine (tudi na

	<p>vodovarstvenih območjih) nima ustrezno urejenih skladiščnih prostorov za shranjevanje živinskih gnojil;</p> <ul style="list-style-type: none"> • Ostanki atrazina v vodi iz vrtin pod Goro, kot posledica rabe zaščitnih sredstev v kmetijstvu (pridelava koruze) v preteklosti;
Priložnosti	Nevarnosti
<ul style="list-style-type: none"> • Možnost odvzema pitne vode izpod Pohorja; • Možnost rekreacijske izrabe območja predvidenega razbremenilnika Perovec kot primer sonaravnega urejanja strug vodotokov in večnamenske rabe prostora; • Osveščanje prebivalcev o načinih varčevanja s pitno vodo; • Čiščenje odpadnih vod na rastlinskih ČN bi bilo zelo primerno predvsem za območja z razpršeno poselitvijo; • Uvajanje zaprtih tehnoloških sistemov za zmanjšanje porabe tehnološke vode in količin tehnoloških odpadnih vod; 	<ul style="list-style-type: none"> • Povečana poraba vode ob razvoju novih dejavnosti; • Slabšanje kakovosti pitne vode, zaradi neupoštevanja varstvenih režimov • Spreminjanje odtočnih režimov vodotokov kot posledica klimatskih sprememb;

Zrak & hrup

Prednosti	Slabosti
<ul style="list-style-type: none"> • Bližina večjih gozdnih kompleksov (Konjiška gora, Pohorje), ki poleg vseh ostalih ekosistemskih funkcij opravljajo tudi funkcijo čiščenja zraka (ponor CO₂); 	<ul style="list-style-type: none"> • Uporaba premoga v Konusovi kotlovnici, ki naj bi sicer izpolnjevala zakonske omejitve pri emisijah v zrak; • Meritve onesnaženosti zraka se ne izvajajo, zato ni podatkov o tem kakšen zrak dihajo Konjičani; • Prekomerna hrupna obremenjenost na meji med industrijsko cono v Ločah in stanovanjsko cono; • Odpor prebivalcev do vzpostavitve obrtne cone v Konjicah na vmesnem območju med obstoječo industrijsko cono in stanovanjskim območjem. Obrtna cona na tem mestu je bila opredeljena že v starih občinskih prostorskih dokumentih, vendar so bližnji stanovalci vmes že pozabili na dejstvo, da so gradili na meji z obrtno cono, kjer so dovoljene višje vrednosti hrupa; • Neurejena lokacija kamnoloma Konrad; • Na območju občine ni urejenega večjega parkirišča za tovorna vozila (predvidoma pri čelni cestninski postaji v Tepanju), zato prihaja do konfliktov v naseljih, predvsem zaradi pomanjkanja prostora in povzročanja hrupa. Najbolj konfliktni predeli v samem mestu so območje Kostroja in starega Lipa;
Priložnosti	Nevarnosti
<ul style="list-style-type: none"> • S primernim prostorskim načrtovanjem preprečevati nastajanje konfliktov med stanovanjskimi območji in viri obremenitev; 	<ul style="list-style-type: none"> • Širjenje hrupnih dejavnosti v bližino stanovanjskih območij; • Povečevanje obremenjenosti cestne infrastrukture na območju občine;

Narava in naravne vrednote

Prednosti	Slabosti
<ul style="list-style-type: none"> • Visok delež gozda (Konjiška gora); • Razgiban relief – večja biotska pestrost; • Na območju občine je kot območje Nature 2000 razglašeno območje Dravinjske doline (ekstenzivna travišča, življenjski prostor bele štorclje, vodomca, pivke, rjavega srakopera in sršenarja); 	<ul style="list-style-type: none"> • Zanimivosti niso vključene v turistično in rekreacijsko ponudbo območja;
Priložnosti	Nevarnosti
<ul style="list-style-type: none"> • Mehke oblike turizma in rekreacije v dobro ohranjenem naravnem okolju; 	<ul style="list-style-type: none"> • Nezmožnost izvajanja varstvenih režimov in nadzora nad aktivnostmi v posebnih varstvenih območjih oz. vseh območjih ohranjene narave;

Odpadki

Prednosti	Slabosti
<ul style="list-style-type: none"> • Delno uveden sistem ločenega zbiranja odpadkov, ki pa ga je potrebno dopolniti z novimi ekološkimi otoki ter informiranjem prebivalcev; • Sanacija 1. odlagalnega polja na deponiji komunalnih odpadkov že poteka; izvedena bo s prekrivanjem s papirniškimi muljem in zatrativijo pobočja; • Urejenost Centra za ravnanje z odpadki, kjer poteka sortiranje ločeno zbranih odpadkov. Izvajajo tudi akcije za osveščanje prebivalcev o pravilnem ravnanju z odpadki – vzpostavljen je učni center za gospodarno ravnanje z odpadki; • 2. odlagalno polje bo predvidoma zadostovalo za odlaganje komunalnih odpadkov do leta 2015; • Pod okriljem krajevnih skupnosti vsako leto potekajo spomladanska čiščenja okolja, ki dosegajo dober odziv občanov; 	<ul style="list-style-type: none"> • Številna divja odlagališča odpadkov na območju celotne občine, kar je tudi posledica neustrezno organiziranega odvoza kosovnih odpadkov in nevarnih odpadkov iz gospodinjstev; • Zastarelost občinskega odloka o ravnanju z odpadki; • Negospodarno ravnanje z odpadki v industrijskih obratih – večinoma ni vzpostavljenega ločenega zbiranja odpadkov; • 3 odpadi starih avtomobilov na območju občine – dva sta v postopkih pridobivanja uporabnih dovoljenj in licenc za ravnanje z nevarnimi odpadki, tretjemu okoljska inšpekcija izdala odločbo za zaprtje in sanacijo odpada;
Priložnosti	Nevarnosti
<ul style="list-style-type: none"> • Osveščevalne in informacijske akcije za gospodarno ravnanje z odpadki za prebivalce, proizvodne in storitvene obrate v sodelovanju z različnimi društvi, strokovnimi inštitucijami; • Vzpostavitev regionalnega/državnega sistema za ravnanje z ločeno zbranimi frakcijami – ponovna uporaba, reciklaža, izvoz, itd. 	<ul style="list-style-type: none"> • Neurejenost regionalnega odlagališča odpadkov, kamor bi po zapolnitvi deponije (l. 2015) odlagali odpadke iz območja občine;

Energetika

Prednosti	Slabosti
<ul style="list-style-type: none"> • Porast rabe biomase in upad rabe premoga v strukturi rabe energentov; • V Konjicah deluje energetska pisarna, katere obiskovalci kažejo veliko zanimanje za svetovanje za učinkovitejšo rabo energije; • Občina namenja del proračunskih sredstev za individualne energetske projekte, ki so usmerjeni v zmanjševanje in izboljšanje učinkovitosti rabe energije; • Dobre možnosti za vzpostavitev sistema daljinskega ogrevanja na biomaso v Ločah, kar je potrdila že izvedena študija izvedljivosti; 	<ul style="list-style-type: none"> • Velika disperzija kurišč in raba različnih energentov, kar je posledica razpršene poselitve; • Velika Konusova industrijska kotlovnica je največji porabnik energije in vir emisij, saj uporablja premoga; • Zastarelo toplovodno omrežje, ki sicer oskrbuje 20 – 30 % neindustrijskih stavb v Konjicah; pomanjkljiv je tudi pregled nad razširjenostjo in delovanjem sistema; • Ni pregleda nad skladiščenjem nevarnih snovi (goriv) v malih in srednjih podjetjih in v gospodinjstvih; • Občina nima izdelane energetske bilance;
Priložnosti	Nevarnosti
<ul style="list-style-type: none"> • Priključitev Slovenskih Konjic na plinovodno omrežje, ki danes poteka 12 km stran, bi močno izboljšala občinsko energetske bilanco; vprašljiv pa je interes velikih industrijskih porabnikov za priključitev na plinovod; • Povečevanje rabe obnovljivih energetskih virov; 	<ul style="list-style-type: none"> • Naftna kriza; • Klimatske spremembe kot posledica nezmanjševanja emisij toplogrednih plinov;

Vizija – pogled v prihodnost

Sodobna družba v zdravem okolju

Občina Slovenske Konjice je podeželska občina in želi takšna tudi ostati. Uspešno in vitalno gospodarstvo, ki okolja ne obremenjuje prekomerno, zdravo življenjsko okolje z dobrimi možnostmi za rekreacijo, poleg tega pa še kakovostne javne storitve in urejena infrastruktura, ki omogoča sodobno življenje v zdravem okolju, upošteva spoznanja trajnostnega razvoja, prostorske možnosti za širjenje gospodarskih dejavnosti in gradnjo stanovanj – v takšni občini živijo zadovoljni in ustvarjalni ljudje, priseljuje pa se tudi novi, saj so **Slovenske Konjice** v širšem srednjeevropskem prostoru poznane kot **mesto priložnosti**.

Strateški cilji

Iz zgornje vizije izhajajo trije ključni strateški cilji, ki jih želi občina doseči v srednjeročnem obdobju:

- uspešno gospodarstvo z visoko dodano vrednostjo na proizvod
- vrhunsko življenjsko in delovno okolje
- ustvarjalni ljudje/družba

Cilji po področjih do leta 2020

Prebivalstvo

Cilji:

- **Ohraniti starostno strukturo prebivalstva**
- **Izobrazbena struktura zaposlenega prebivalstva bo boljša od državnega povprečja**

Naloge:

- S prostorsko politiko in gradnjo omogočiti razvoj gospodarskih dejavnosti in priseljevanje ljudi in podjetij
- Večja izbira izobraževalnih programov (srednješolskih, visokošolskih, neformalnih) programov in izboljšana dostopnost do izobraževanja
- Spodbujanje povezovanja med šolstvom in delodajalci - vključevanje mladih diplomantov v delovna okolja.
- Stalne aktivnosti in skrb za zagotavljanje kvalitete bivanja
- Preprečevanje odseljevanja mladih in izobraženih kadrov

Projekti:

- Slovenske Konjice – izobraževalno središče

Prostorski razvoj in stanovanjska politika

Cilji:

- **Zagotovljeno kakovostno bivalno in delovno okolje na območju celotne občine**
- **Usklajeno in racionalno umeščene dejavnosti v prostoru**
- **Slovenske Konjice bodo ostale podeželsko mesto, razvoj poselitve ne bo skoncentriran le v občinskem središču.**
- **Širitev naselij Tepanje in Loče ter ohranjanje poseljenosti v ostalih naseljih.**
- **Do leta 2020 se bo v občini zgradilo najmanj 200 stanovanjskih enot, zagotovili se bodo prostorski pogoji za gradnjo 200 družinskih stanovanjskih objektov.**
- **Ohranjanje in oživitev starega mestnega jedra v Slovenskih Konjicah**

Naloge:

- V vseh naseljih bodo zagotovljene prostorske možnosti za stanovanjsko gradnjo in razvoj mirnih dejavnosti z upoštevanjem lokacijskih možnosti in omejitev v prostoru. Za širjenje proizvodnih dejavnosti pa bodo urejene komunalno opremljene poslovne in industrijske cone na primernih lokacijah.
- Zagotavljanje kvalitete bivalnega okolja z ustrežno in racionalno infrastrukturno opremljenostjo, z razvito mrežo gospodarskih in storitvenih dejavnosti ter dostopnostjo do javne infrastrukture.
- Popestritev gospodarskih dejavnosti na podeželju ter spodbujanje sodelovanja med mestom in podeželskimi naselji.

- Občina bo pripravila strategijo prostorskega razvoja občine, ki bo podlaga za dosledno izvajanje zemljiške politike. Z nakupi in komunalnim opremljanjem zemljišč bodo zagotovljene primerne površine za stanovanjsko gradnjo in razvoj gospodarskih dejavnosti. V strategiji prostorskega razvoja bo občina določila merila za širitev naselij za gradnjo zunaj poselitvenih območij ter jem določila namensko rabo in s tem usmerjala razvoj posameznih dejavnosti. Na ta način bodo ustvarjeni pogoji za trajnostno naravnani prostorski razvoj, kar bo preprečilo ali zmanjšalo nasprotja med interesi različnih uporabnikov prostora, ki bo ostal kvaliteten za bivanjsko, delovno ustvarjalno in rekreativno dejavnost.
- Podpirali bomo gradnjo kvalitetnih in nadstandardnih stanovanj.
- Vzpodbujali bomo vzdrževanje in obnovo objektov v starem mestnem jedru Slovenskih Konjic in v drugih naseljih.
- Podpirali bomo adaptacije in rekonstrukcije objektov in podstrešij za ureditev stanovanj v starem mestnem jedru v smislu oživitve starega mestnega jedra.
- Občina bo zagotovila območja komunalno opremljenih zemljišč za gradnjo večstanovanjskih objektov ter podpirala gradnjo takšnih objektov z javnim, zasebnim in tudi mešanim kapitalom.

Projekti:

- izdelava strategije prostorskega razvoja občine Slovenske Konjice in ustreznih izvedbenih prostorskih aktov
- izgradnja 200 stanovanjskih enot do leta 2020
- oživitev starega mestnega jedra v Slovenskih Konjicah (program, obnova objektov in nove vsebine)

Šolstvo in otroško varstvo

Cilji:

- Slovenske Konjice se bodo razvile v srednješolsko izobraževalno središče.
- Slovenske Konjice bodo v ustreznih programih zagotavljale pridobitev visokošolske izobrazbe.
- Predšolsko varstvo in osnovno šolstvo bosta kakovostno razvita po vsej občini.
-

Naloge:

- V celotni občini bomo zagotavljali enakomerno kakovost predšolskega varstva in osnovnega šolstva.
- Podpirali in ustvarjali bomo pogoje za neformalne oblike izobraževanja.
- Podpirali in spodbujali bomo pridobivanje novih znanj in razvoj novih izobraževalnih programov (npr. zeliščarstvo, okoljske vede itd.).
- Podpiral se bo razvoj institucij znanja in visokih tehnologij.
- Preprečevanje odseljevanja mladih in izobraženih kadrov
- Štipendiranje mladih, v sodelovanju z gospodarstvom in drugimi delodajalci, bo občina vzpodbujala in finančno podpirala.

Projekti:

- vzpostavitev izobraževalnega središča z neformalnimi (sadjarstvo, vinarstvo, zeliščarstvo) in visokošolskimi (okoljske vede, razvoj podeželja, visoka tehnologija) programi v Slovenskih Konjicah
- vzpostavitev štipendijske sheme v sodelovanju občine in podjetij in Ministrstva za šolstvo

Zdravstvo, socialno skrbstvo

Cilji:

- **Slovenske Konjice bodo zdravo mesto, zdravje prebivalcev občine bo nad slovenskim povprečjem.**
- **Zdravstvene in socialne storitve v občini bodo kakovostne in lahko dostopne.**

Naloge:

- Zdravstvene storitve v občini se bodo prilagajale potrebam prebivalstva.
- Vzpodbujali bomo dvig kakovosti in večjo izbiro storitev pri vseh nosilcih zdravstvene oskrbe
- V občini bomo odprti za nove pobude in zasebne investitorje na področju zdravstva.
- Z razvojem oskrbnih in zdravstvenih dejavnosti, širitvijo doma za starejše ter izgradnjo varovanih stanovanj bo dosežena visoka kakovost bivanja in oskrbe starejših občanov.
- V Varstveno delovnem centru bo vzpostavljen varstveni oddelek za odrasle osebe z motnjami v duševnem razvoju in bivalna enota za celodnevno varstvo.
- Vzpodbujali in skrbeli bomo za zdrav način življenja občanov v vseh starostnih obdobjih.

Projekti:

- Razširitev doma za ostarele.
- Izgradnja varovanih stanovanj in razvoj spremljevalnih storitev.
- Ureditev prostorov za dnevno varstvo oseb z motnjami v duševnem razvoju ter zagotovitev prostorov za bivalno enoto.

Kultura

Cilji:

- **Zagotovljene možnosti za ukvarjanje s kulturnimi dejavnostmi**
- **Višja kakovost ponudbe na področju kulture**
- **Tesnejša povezanost kulture in turizma**
- **Ohranjena kulturna dediščina**
- **Živahna ljubiteljska kulturna dejavnost**
- **Dvig bralne kulture**
- **Izboljšana informacijska pismenost bralcev**

Naloge:

- Kulturne prireditve bodo aktivneje vključene v turistično ponudbo, s čimer se bo okrepila promocija občine.
- Kulturna dediščina bo aktivneje vključena v turizem. Občina bo aktivna pri iskanju primernih investitorjev v obnovo in delovanje pomembnih objektov kulturne dediščine ter pri oblikovanju vsebine programov, ki se bodo v njih izvajali (npr. grad, Žička kartuzija, dvorec Trebnik,...).
- Kakovost delovanja kulturnih domov (domov krajanov) na podeželju se bo dvignila preko vzpodbujanja dejavnosti lokalnih društev, s sofinanciranjem in zagotavljanjem prostorskih možnosti za njihovo delovanje.
- V občini bomo spodbujali ljubiteljsko kulturo preko sofinanciranja dejavnosti društev in zagotavljanja prostora.
- Pomembnejše tradicionalne prireditve bodo nadgrajene z zgodbami iz izročila in umeščene v mednarodni okvir (npr. Jurjevanje, trgatev, poletne prireditve v Kartuziji).
- S krepitvijo knjižničarske dejavnosti se bo dvignila raven bralne kulture in informacijsko opismenjevanje bralcev.
- Posamezniki, ki delujejo v kulturi, bodo prispevali k promociji občine.

Projekti:

- Program aktivnosti v Žički kartuziji in pridobitev investitorjev.
- Pridobitev novih prostorov za delovanje krajevne knjižnice Loče.
- Zagotovitev prostorskih možnosti za delovanje lokalnih društev.
- Program ohranjanja in obnove kulturne dediščine ter izvedba

Šport in rekreacija

Cilji:

- **Občani bodo imeli zagotovljene prostorske, materialne in kadrovske pogoje za množično ukvarjanje s športom in rekreacijo.**
- **Mladi bodo imeli zagotovljene pogoje in možnosti za ukvarjanje s kvalitetnim in vrhunskim športom.**
- **Športna infrastruktura in športno – rekreativne dejavnosti bodo vključene v razvoj turizma in promocijo občine.**

Naloge:

- V občini bomo, skupaj z drugimi izvajalci, skrbeli za promocijo in izvajanje programov zdravega načina življenja za občane vseh starostnih obdobj.
- V strategiji prostorskega razvoja občine bomo rezervirali prostor za širjenje športnih in rekreacijskih dejavnosti na območju celotne občine.
- Vzpodbujali bomo zasebne investitorje v izgradnjo in skupno investiranje v športno in spremljajočo infrastrukturo.
- Podpirali bomo civilno iniciativo pri ustanavljanju klubov in društev različnih športnih panog.
- Klubom in društvom bomo zagotavljali del potrebnih sredstev za njihovo delo.

Projekti:

1. Izgradnja športnih igrišč v KS Bezina, Sojek kamna gora .
2. V občini Slovenske Konjice bomo tradicionalno organizirali dneve športa in rekreacije.
3. V projektu zdravo mesto se bodo izvajali programi primarne preventive – varovanja in krepitev zdravja občanov.
4. Izgradnja prizidka športne dvorane v Slovenskih Konjicah.
5. Posodobitev telovadnice OŠ ob Dravinji.
6. Izdelati vsebinske in urbanistične zasnove ŠRC Dobrava in pritegniti zasebne investitorje pri izvedbi projekta.
7. Izgradnja adrenalinskega parka v občini Slovenske Konjice.
8. Vključevanje športne ponudbe v celovit informacijski sistem občine in program trženja rekreacijske infrastrukture.

Industrija in obrt

Cilji:

- **Prednostno vzpodbujati razvoj in širitev podjetništva in obrti z višjo dodano vrednostjo.**
- **V občini zagotavljam prostorske možnosti za razvoj industrijskih in obrtnih dejavnosti.**
- **V občini bodo imele prednost okolju prijazne dejavnosti in tiste, ki bodo odpirale nova kvalitetna delovna mesta.**

Naloge:

- Razvoj obrti in industrije bo prostorsko usmerjen v za to določena območja.
- Občina bo skrbela za urejeno komunalno in cestno infrastrukturo.
- V prostorskih planih bomo zagotavljali prostor za širitev industrije in obrti , tudi večjih kompleksov ob avtocesti.
- Izvajali bomo subvencioniranje komunalnega opremljanja zemljišč za razvoj podjetništva v smislu pridobitve novih programov in novih delovnih mest.
- Povezovanje vseh gospodarskih panog (podjetništvo, turizem, kmetijstvo) za skupen nastop na poslovnih prireditvah in tržiščih.
- Ustvarjanje ugodnega podpornega okolja za nova podjetja.

Projekti:

- Organizacija srečanj podjetnikov, namenjenih povezovanju
- Oblikovanje in izvedba programa spodbujanja inovativnosti v podjetjih

Kmetijstvo

Cilji:

- **Območja s posebno vrednostjo za kmetijsko pridelavo bomo ohranili.**
- **Območje občine Slovenske Konjice bo postalo slovensko središče zeliščarstva.**
- **Cvetličarstvo bo pomembna gospodarska panoga.**
- **V sodelovanju s sosednjimi občinami bo na širšem območju Dravinjske doline oblikovana prepoznavna blagovna znamka za kakovostne kmetijske proizvode.**
- **Kmetije bodo med seboj povezane pri trženju svojih pridelkov, izdelkov in storitev.**

Naloge:

- **Vzpodbujali bomo razvoj specializiranih kmetijskih dejavnosti z višjo dodano vrednostjo.**
- **Turistične kmetije se bodo pri trženju in oblikovanju ponudbe povezovale z večjimi turističnimi središči v okolici.**
- **Z izobraževanjem bomo dosegali višjo kakovost pridelave kmetijskih proizvodov in širili vedenje o okolju prijaznih, v trajnostni razvoj usmerjenih načinih kmetijske pridelave.**
- **Oblikovanje mreže za trženje kmetijskih pridelkov.**
- **Povezovanje kmetijstva s turizmom.**
- **Prilagajanje kmetijskih panog podnebnim razmeram.**
- **Varovanje območij s posebno vrednostjo pred pozidavo**

Projekti:

- **Razvojni program podeželja sedmih občin.**
- **Oblikovanje mreže trženja v povezavi z blagovno znamko.**
- **Oblikovanje in izvajanje programa izobraževanja za kmetovalce**
- **Vzpostavitev izobraževalnega centra za zeliščarstvo in cvetličarstvo**

Promet

Cilji:

- **Sodobna prometna infrastruktura na celotnem območju občine.**
- **Izboljšana prometna varnost in umiritev prometa na kritičnih točkah.**
- **Izboljšana prometna povezanost s sosednjimi občinami oziroma regijami.**
- **Urejen mirujoči promet v strnjenih naseljih.**

Naloge:

- Izvajanje aktivnosti na področju premoženjsko-pravnega vidika urejanja cest.
- Načrtovanje in izvajanje programa urejanja cestne infrastrukture na območju občine v tesnem sodelovanju s krajevnimi skupnostmi.
- Urejanje kolesarskih povezav in pešpoti na območju občine in navezava na kolesarske povezave in pešpoti v sosednjih občinah.
- Načrtovanje in izvajanje programov izboljševanja prometne varnosti – ukrepi za umirjanje prometa, prometna varnost kolesarjev, pešcev, urejanje mirujočega prometa itd.
- Izvajanje aktivnosti za preusmerjanje tranzitnega tovornega prometa iz lokalnih cest na ceste rezervirana za motorna vozila.

Projekti:

- Obnova dotrajanih cestnih odsekov v skladu z letnim načrtom izgradnje in vzdrževanja občinskih cest.
- Ureditev postajališč za šolske prevoze.
- Obnova mostov čez Dravinjo in Oplotnišico.
- Nadaljevanje izgradnje pločnikov v naseljih ob regionalnih cestah.
- Urejanje priključkov lokalnih cest na regionalne ceste.
- Izgradnja kolesarskih povezav s sosednjimi občinami.
- Ureditev krožne kolesarske poti po občini.
- Prestavitev regionalne ceste v Oplotnico in izgradnja krožišča.
- Posodobitev ceste Žička kartuzija – Sojek in Žička kartuzija – Straža na gori.
- Izgradnja ceste za šolski kompleks Gimnazija – zahodna obvoznica.
- Izgradnja železniške postaje na Zbelovem.
- Ureditev sprehajalnih poti.

Turizem

Cilji:

- Slovenske Konjice - urejeno evropsko izletniško mesto
- Območje občine bo znano po visoki kakovosti turistične in gostinske ponudbe.
- Turistična ponudba in storitve bodo temeljile na lokalnih možnostih in bodo hkrati nadgradnja in dopolnitev ponudbe okoliških turističnih območij.
- V občini bo turizem s spremljevalnimi dejavnostmi zagotavljal najmanj 300 delovnih mest.
- Potrošnja obiskovalcev bo presegla povprečje za Slovenijo.
- V občini bomo razpolagali s 500 ležišči višje kakovosti.

Naloge:

- Občina bo planirala - zagotavljala prostor za turistične in spremljevalne dejavnosti.
- Vzpodbujali bomo investicije v turistično ponudbo.
- Vzpodbujali bomo razvoj mladinskega turizma.

- Staro mestno jedro Slovenskih Konjic bo celovito urejeno in obnovljeno. Revitalizirano bo v smislu vsebin in ponudbe.
- Občina bo omogočala zasebna vlaganja v Kartuzijo, kar bo vodilo v oživitev celotne doline sv. Janeza.
- Občina bo zagotovila pogoje za razvoj turističnega kompleksa Škalce.
- Kulturno in naravno dediščino bomo ohranjali, obnavljali in jo vsebinsko obogateno vključili v turistično ponudbo občine.
- Vzpostavitev informacijsko – rezervacijskega sistema preko svetovnega spleta.
- Povezovanje in usmerjanje ponudnikov v smeri GIZ- a Dravinjska dolina, katerega vloga in pomen se okrepi in razširi tudi v smislu razvojne oziroma svetovalne organizacije.

Projekti:

- Revitalizacija starega mestnega jedra Slovenskih Konjic
- Razvojni program za Žičko kartuzijo in dolino sv. Janeza
- Pritegnitev investitorjev in ureditev Kartuzije
- Ureditev območja Škalc v vrhunsko turistično točko
- Izdelava celostne podobe, spletne strani ter rezervacijskega sistema v povezavi s širšim območjem
- Izgradnja adrenalinskega parka na območju občine
- Ureditev prenočitvenih kapacitet za mlade

Komunalna in informacijska infrastruktura

Cilji:

- **Urejena komunalna infrastruktura (vodovod, odvajanje odpadnih in padavinskih vod)**
- **Zagotovitev oskrbe z zadostnimi količinami kakovostne pitne vode na območju celotne občine.**
- **Zmanjšanje izgub v vodovodnem omrežju.**
- **Učinkovit sistem ravnanja z odpadki.**
- **Energetsko učinkovita občina.**
- **Dober dostop do informacijske infrastrukture na območju celotne občine**

Naloge:

- Zagotavljanje vseh zakonsko predpisanih standardov za storitve preskrbe s pitno vodo in odvajanje in čiščenje odpadnih voda.
- V sodelovanju s sosednjimi občinami in državo bodo zagotovljene zadostne količine kakovostne pitne vode. S sanacijo obstoječih vodovodov bodo zmanjšane izgube pitne vode iz omrežja. Povečane bodo kapacitete vodohranov za zagotavljanje zadostnih količin vode za preskrbo prebivalstva in v protipožarne namene.
- Načrtovanje in urejanje ravnanja z odpadnimi vodami v skladu s sprejetim operativnim programom in ostalimi zakonskimi zahtevami.
- Vključitev v projekt »Očistimo reko Dravinjo«, ki je namenjen celovitemu urejanju porečja Dravinje.
- Vzpostavitev sistema za ločeno zbiranje odpadkov na izvoru na območju celotne občine.

- Ureditev deponije za gradbene odpadke.
- Zagotovitev pogojev za izgradnjo plinovodnega omrežja na območju občine.
- Širjenje in izgradnja toplovodnega omrežja na območju Slovenskih Konjic in Loč.
- Vzpodbujanje učinkovite rabe energije in rabe alternativnih virov energije (biomasa, geotermalna energija, sončna energija ipd.)
- Izvajanje aktivnosti za osveščanje in izobraževanje prebivalstva o ukrepih za zmanjšanje porabe naravnih virov, o pravilnem ravnanju z odpadnimi vodami, komunalnimi in nevarnimi odpadki, itd.

Projekti:

- Priprava in izvedba operativnega programa urejanja vodooskrbe na območju celotne občine (povečanje vodohranov, sanacija dotrajanih odsekov vodovodnega omrežja, širitev vodovodnega omrežja, zagotovitev novih vodnih virov)
- Priprava in izvedba operativnega programa odvajanja in čiščenja odpadnih vod na območju celotne občine (izgradnja centralne komunalne čistilne naprave v Slovenskih Konjicah in manjših komunalnih čistilnih naprav ter kanalizacijskega omrežja).
- Širitev sistema ločenega zbiranja in odvoza komunalnih odpadkov.
- »Očistimo reko Dravinjo – program celovitega upravljanja s porečjem Dravinje«
- Izgradnja plinovodnega omrežja na območju občine in priključitev vseh velikih porabnikov in čim večjega števila individualnih kurišč.
- Oblikovanje programa uvajanja biomase za ogrevanje individualnih stanovanjskih in gospodarskih objektov.
- Izgradnja toplovodnega omrežja na biomaso za naselje Loče.
- Obveščanje javnosti s stalno rubriko v občinskem glasilu in na občinski spletni strani.
- Natečaj za raziskovalne naloge in izobraževalne akcije s področja varstva okolja na osnovnih in srednjih šolah.
- Slovenske Konjice – e-mesto

Varstvo narave

Cilj:

- **Razglasitev severnega pobočja Konjiške gore za zavarovano območje in vzpostavljene sistem varovanja naravnih vrednot lokalnega pomena na območju občine.**
- **Zmanjšanje škodljivih emisij v zrak iz večjih in individualnih kurišč.**

Naloge:

- Z občinskimi odloki bo poskrbljeno za celovito varovanje severnega pobočja Konjiške gore pred neprimernimi posegi.
- Vzpostavljen bo sistem upravljanja z območji ohranjene narave in naravnimi vrednotami lokalnega pomena – varstveni režimi, urejanje, upravljanje z obiskom.

Projekti:

- Priprava občinskih odlokov o zavarovanju območja Konjiške gore in naravnih vrednot lokalnega pomena.

- Izdelava načrta upravljanja z zavarovanimi območji.
- Izvedba projekta »Gozd in voda«

Prednostne naloge

Kot prednostne za doseganje zastavljenih strateških ciljev so se pokazale naslednje vsebine:

- Prepoznavnost in odličnost
- Odprtost in ustvarjalnost
- Dostopnost in povezovanje (v vseh pogledih)

Prepoznavnost in odličnost

Občina bo načrtno gradila svojo identiteto in prepoznavnost, s čimer bo natančneje opredelila segmente trga, priseljencev in obiskovalcev, ki jih želi pridobiti. Tako bo hkrati pomagala podjetjem, posameznikom in drugim organizacijam pri njihovem nastopu na trgu.

Svojo prepoznavnost in gospodarsko uspešnost najbolje zgradiš tako, da na nekaterih področjih dosegaš vrhunsko kakovost. Občina Slovenske Konjice ima nekaj potencialov, kjer bi lahko postala prepoznavna po vrhunski kakovosti oziroma odličnosti:

- Kakovost bivanja
- Turistični biser Slovenske Konjice z okoliško kulturno dediščino
- Skrb za okolje
- Skrb za starejše
- Gostinska ponudba v povezavi s kmetijami
- Kmetijski proizvodi: govedina, vino, izdelki iz sadja, zelišča

Odprtost in ustvarjalnost

Z odprtostjo za ideje in ljudi bomo v občini pritegnila dejavnosti s sodobnimi tehnologijami ter mlade inovativne ljudi, ki bodo na območje prinesli nov razvojni zagon. Seveda morajo biti za to izpolnjeni nekateri pogoji, na primer vrhunska kakovost življenjskega okolja in razpoložljivost kakovostnih delovnih mest. Večjo odprtost bomo dosegli z vključevanjem v širše (med regionalne in mednarodne) programe in projekte, s privabljanjem investitorjev na področju gospodarstva, zdravstva in šolstva ter z odprtjem izobraževalnih programov, ki bodo pritegnili mlade iz Slovenije in tujine.

Brez ustvarjalnih ljudi ni uspešnega gospodarstva. Zato bomo v občini poskrbeli za programe, ki bodo spodbujali ustvarjalnost na vseh ravneh družbe, od najmlajših do podjetij.

Dostopnost in povezovanje

Dostopnost lahko razumemo na več načinov. Pri zagotavljanju vrhunskih pogojev za življenje, delo in gospodarski razvoj ter skrbi za okolje, lahko v občini veliko storimo na različnih področjih. Izboljšala bomo dostopnost informacij z vzpostavitvijo sodobnega telekomunikacijskega omrežja, prometno dostopnost krajev bomo izboljšali s posodobitvijo

cestnih povezav, ljudem približali rekreacijsko in ostalo infrastrukturo tako da jo bomo vzpostavljali, povezovali, označili in ponudili uporabnikom po sprejemljivih cenah. Z učinkovitim prostorskim načrtovanjem in komunalnim opremljanjem se bo povečala dostopnost primernih zemljišč za širitev gospodarskih dejavnosti in stanovanjsko gradnjo. Z učinkovito upravo se bo izboljšala dostopnost javnih storitev, javnosti pa bo z odpiranjem, preglednostjo in informiranjem omogočeno vključevanje v procese odločanja.

V občina bomo spodbujali vse oblike povezovanja, saj se s povezovanjem doseže večja učinkovitost in izboljša kakovost ponudbe. To velja za vse gospodarske panoge, pa tudi za področje družbenih dejavnosti. Pomembno bo povezovanje znotraj panog ali sektorjev. Ugodne učinke in večjo uspešnost bomo dosegli s povezovanjem različnih gospodarskih in ostalih panog. Zlasti pomembno bo povezovanje med izobraževanjem in gospodarstvom.

Predlog prednostnih projektov za doseganje zastavljenih ciljev

1. Slovenske Konjice – izobraževalno središče
2. Program ohranjanja in obnove kulturne dediščine
3. Oživitev starega mestnega jedra Slovenskih Konjic (program, obnova objektov in nove vsebine)
4. Izgradnja varovanih stanovanj in razvoj spremljevalnih storitev
5. Razvojni program za Žičko kartuzijo in dolino sv. Janeza ter pridobitev investitorjev
6. Izgradnja prizidka športne dvorane v Slovenskih Konjicah
7. Oblikovanje in izvedba programa spodbujanja inovativnosti v šolah in podjetjih
8. Izvedba razvojnega programa podeželja za 7 občin (Slovenske Konjice, Vitanje, Zreče, Oplotnica, Dobrna, Šentjur, Dobje)
9. Izgradnja centralne komunalne čistilne naprave v Slovenskih Konjicah in manjših komunalnih čistilnih naprav ter kanalizacijskega omrežja
10. Izvajanje operativnega programa urejanja vodooskrbe na območju celotne občine
11. Celovito upravljanje porečja Dravinje (Očistimo reko Dravinjo)
12. Izvedba projekta »Zdravo mesto«
13. Slovenske Konjice – e-mesto
14. Izdelava celostne podobe, spletne strani in rezervacijskega sistema za območje občine

UDELEŽENCI IN MOŽNI VIRI FINANCIRANJA

Naziv projekta	nosilec	Sodelujoče organizacije	Viri financiranja
1. Slovenske Konjice – izobraževalno središče	Svetovalno izobraževalni center Sl. Konjice Občina Sl. Konjice	Ministrstvo za šolstvo Ministrstvo za znanost in visoko šolstvo Zasebne izobraževalne organizacije Biotehniška fakulteta Izobraževalne ustanove Kmetijsko gozdarska zbornica	<ul style="list-style-type: none"> • Program LEADER • Neposredne regionalne spodbude (javni razpis za sofinanciranje razvojnih nalog regionalnih razvojnih agencij (RRA)) • Ministrstvo za šolstvo • Ministrstvo za znanost in visoko šolstvo • Javni razpisi evropskega socialnega sklada • Lokalni zaposlitveni program (Zavod za zaposlovanje – v primeru zaposlitev) • Zasebni investitorji
2. Program ohranjanja in obnove kulturne dediščine	Splošna knjižnica Slovenske Konjice Občina Sl. Konjice	Ministrstvo za kulturo Zavod za varstvo kulturne dediščine Lastniki objektov kulturne dediščine Vsebinski partnerji	Razpisi Ministrstva za kulturo* Interreg Slovenija – Avstrija Interreg Slovenija – Hrvaška – Madžarska
3. Oživitev starega mestnega jedra Slovenskih Konjic (program, obnova objektov in nove vsebine)	Občina Sl. Konjice	Združenje zgodovinskih mest, Ministrstvo za kulturo Splošna knjižnica Slovenske Konjice Območna obrtna zbornica Slovenske Konjice	Urban (po letu 2007) Razpisi Ministrstva za kulturo* <ul style="list-style-type: none"> • Neposredne regionalne spodbude (javni razpis za sofinanciranje razvojnih nalog regionalnih razvojnih agencij (RRA)) Razpis EPD Ministrstva za gospodarstvo, ukrep turistična infrastruktura, ukrep upravljanje turističnih destinacij (po letu 2007)
4. Izgradnja varovanih stanovanj in razvoj	Lambrechtov	Lambrechtov dom	

spremljevalnih storitev	dom Zasebni investitorji	Zasebni investitorji	
5. Razvojni program za Žičko kartuzijo in dolino sv. Janeza ter pridobitev investitorjev	Občina Sl. Konjice	Zasebni investitorji Splošna knjižnica Slovenske Konjice KS Špitalič Prebivalci območja	Interreg Slovenija-Hrvaška- Madžarske, Interreg Slovenija-Avstrija
6. Izgradnja prizidka športne dvorane v Slovenskih Konjicah	Občina Sl. Konjice	Zavod za šport	Ministrstvo za šolstvo in šport Neposredne razvojne spodbude
7. Oblikovanje in izvedba programa spodbujanja inovativnosti v šolah in podjetjih	Občina Sl. Konjice	Ministrstvo za šolstvo Obrtna zbornica Gospodarska zbornica Šole Ministrstvo za gospodarstvo	Javni razpis za prenos znanj in razvoj novih inovativnih konceptov in metod (MG) EU programi: <ul style="list-style-type: none"> • Leonardo da Vinci • Socrates • Interreg Slovenija-Hrvaška- Madžarske, • Interreg Slovenija-Avstrija
8. Izvedba razvojnega programa podeželja za 7 občin (Slovenske Konjice, Vitanje, Zreče, Oplotnica, Dobrna, Šentjur, Dobje)	Občina ali RRA	Občine z območja RPP, Kmetijsko gozdarski zavod Celje Regionalna razvojna agencija Območna razvojna agencija	<ul style="list-style-type: none"> • Uredba o programih kmetijske strukturne politike in kmetijske politike razvoja podeželja za leti 2005 in 2006 (podpora strokovnim prireditvam, stanovskemu in interesnemu združenju, programi podpore za prestrukturiranje živilstva) • Interreg IIIA SLO-AVT, • Interreg IIIA SLO-CRO-H • Javni razpisi EPD • Ministrstvo za kmetijstvo, program LEADER (po l. 2007)
9. Izgradnja centralne komunalne čistilne naprave v Slovenskih Konjicah in manjših komunalnih čistilnih naprav ter	Občina Sl. Konjice	Komunalno podjetje	Kohezijski sklad (po letu 2007) Norveški sklad (razpis 2005)

kanalizacijskega omrežja			
10. Izvajanje projekta izboljšanja preskrbe s pitno vodo in zmanjšanje izgub na vodovodnem sistemu	Občina Sl. Konjice	Komunalno podjetje	Ministrstvo za okolje in prostor Sredstva upravljalca Proračun Občine
11. Celovito upravljanje porečja Dravinje (Očistimo reko Dravinjo)	Občina Sl. Konjice	Ministrstvo za okolje Občine z območja porečja Dravinje Javno komunalno podjetje	Kohezijski sklad (po letu 2007) Ministrstvo za okolje in prostor Lastna sredstva
12. Izvedba projekta »Zdravo mesto«	Občina Sl. Konjice	Ministrstvo za zdravje Zavod za šport Šole Zdravstveni dom Območno združenje rdečega križa	Evropski programi za preventivo in ozaveščanje na področju zdravja Fundacija »Z glavo na zabavo« in podobne fundacije
13. Slovenske Konjice – e-mesto	Občina Sl. Konjice	Šole Druge javne ustanove Ponudnik telekomunikacijskih storitev Podjetja in zasebniki Ostali zainteresirani	Programi EU: Interreg III- C • E-vsebine • eTEN
14. Izdelava celostne podobe, spletne strani in rezervacijskega sistema za območje občine	Občina Sl. Konjice	Splošna knjižnica Slovenske Konjice Gospodarsko interesno združenje Območna regionalna agencija Ostali zainteresirani	E- vsebine Interreg Slovenija – Avstrija Interreg Slovenija – Hrvaška – Madžarska Razpis Ministrstva za gospodarstvo (EPD) za upravljanje turističnih destinacij (po letu 2007)

Literatura

1. Konjiško 1146 – 1996, 850 let pražupnije;
2. Almanah slovenskih občin 2000, Studio fokus;
3. Slovenija, pokrajine in ljudje, Založba mladinska knjiga;
4. Bračič Vladimir. Dravinjske gorice s Podpohorskimi goricami in Savinskim, 1985;
5. Regionalnogeografska monografija Slovenije 9. del. Severni subpanonski svet, 1996. Geografski inštitut, 174 str.;
6. Enciklopedija Slovenije, zvezek 12. 1998, Ljubljana, Mladinska Knjiga, 416 str.;
7. Enciklopedija Slovenije, zvezek 5. 1998, Ljubljana, Mladinska Knjiga, 416 str.;
8. Enciklopedija Slovenije, zvezek 2. 1998, Ljubljana, Mladinska Knjiga, 416 str.;
9. Orožen Adamič, M., Perko, D., Kladnik, D., Krajevni leksikon Slovenije, 1995, Ljubljana, DZS, 638 str.;
10. Šorn, J. Začetki industrije na Slovenskem, Maribor. 1984, Založba obzorja, 270 str.;
11. Zbornik Slovenske Konjice 1996;
12. Zbornik Slovenske Konjice 2000;
13. SIC (svetovalno-informacijski center) Slovenske Konjice;
14. Popis prebivalstva leta 2002, Statistični urad RS;
15. Statistični letopis 2003, Statistični urad RS;